










**ZMIANA MIEJSCOWEGO PLANU  
ZAGOSPODAROWANIA PRZESTRZENNEGO  
CHREWT "1"**

Załącznik graficzny Nr 1.2 do Uchwały Nr .....  
Rady Gminy w Czarnej z dnia ..... 2019 r.  
opublikowany w Dz.Urz.Woj.Podkarpackiego  
z dnia ..... 2019 r., pozycja .....

**LEGENDA**

-  GRANICA OBSZARU OBJĘTEGO PLANEM MIEJSCOWYM
-  GRANICE ROZGRANICZAJĄCE TERENY O RÓŻNYM SPOSOBIE UŻYTKOWANIA - ŚCIŚLE OKREŚLONE
-  ISTNIEJĄCE GRANICE PODZIAŁU WEWNĘTRZNEGO TERENU
-  LINIA POZIOMU WIELKIEJ WODY ZBIORNIKA SOLIŃSKIEGO
-  GRANICA STREFY OCHRONNEJ WÓD ZALEWU SOLIŃSKIEGO
-  8 UT, TERENY USŁUG TURYSTYCZNYCH USTALONE W MPO -  
- zatw.18.06.1991 r.
-  UWT. TERENY WYPOCZYNKOWE I USŁUG TURYSTYCZNYCH
-  K.D.G. DROGI GMINNE I DOJAZDY LOKALNE
-  15 KV. LINIE ENERGETYCZNE ŚREDNICH NAPIĘĆ WRAZ ZE STREFA  
TECHNICZNA

**MIEJSCOWY PLAN  
ZAGOSPODAROWANIA PRZESTRZENNEGO  
TERENU OŚRODKA WYPOCZYNKOWEGO I USŁUG  
TURYSTYCZNYCH  
CHREWT "1" gm. CZARNA**

RYSUNEK PLANU SKALA 1:2 000 - ZAŁĄCZNIK NR. 1

INTEGRALNĄ CZĘŚĆ Z RYSUNKIEM STANOWI  
TEKST PLANU ZAWARTY W UCHWALE

**POTWIERDZENIE UZGODNIENI:**

*Mr. podziękuję  
za s. protokole  
Czarna 1997*

Sanitarno-Epidemiologiczny Edward Wątróbski  
38-500 SANOK, ul. Jezierskiego 3a  
tel. 028223, fax 028651, fax 04139

ASYSTENT  
d/s Zapobiegawczego Nadzoru  
Inwestycyjnego  
mgr inż. Leszek Olszewski  
01.07.97.

*Wykonawca  
ber wrag*

KIEROWNIK  
Działu Mierniczego  
mgr inż. Józef Lefc  
Główny Geodeta  
Upr. Wzrost. OP-572/97

10 06 1997

URZĄD WOJEWÓDZKI  
W KROŚNIEMIE

**PLAN ZOSTAŁ UCHWALONY  
UCHWAŁĄ NR XIX/ 132 /97  
RADY GMINY CZARNA  
dnia 30.12. 1997r.**

**RADA GMINY  
CZARNA**

**PRZEWODNICZĄCY  
RADY GMINY**  
*Martha Myhal*

**OBSZAR OBJĘTY ZMIANĄ PLANU, WSKAZANY NA MIEJSCOWYM  
PLANIE ZAGOSPODAROWANIA PRZESTRZENNEGO CHREWT "1"**

Sporządził geodeta *Mieczysław Krucierek*  
Lp. książki robót *8785/1996*  
Pozwolenie na wykonywanie robót geodezyjnych  
z dnia 28.01.1990 r. Nr 6785 wydane przez  
Ministra Gospodarki Przestrzennej i Budownictwa  
USIRZYKI DOLNE 15 PAZ 1996

**MAPA SYTUACYJNO-WYSOKOŚCIOWA  
Skala 1:2000**

wieś: CHREWT - 1  
gm. Czarna  
woj. krośnieńskie

**PROJEKT AKCEPTOWAŁ:**

ZARZĄD GMINY W CZARNEJ  
38-710 CZARNA  
woj. krośnieńskie  
PRZEWODNICZĄCY  
Zarządu Gminy  
*Władysław Podraza*

**PROJEKT WYKONAŁ:**

autorzy: zespół TM-1  
mgr inż. arch. Mieczysław Krucierek - gl. projektant  
techn. bud. Maria Głowaćka - starszy asystent projekt.  
mgr inż. Lucyna Zymyn - prognoza skutków wpływu M.P.

mgr inż. arch. MIECYSŁAW KRUCIEREK  
nr ewid. inżynierskiej 355/88  
do projektowania w planowaniu  
przestrzennym

DIREKTOR  
*mgr Pyszard Pyłowski*

8 UT