

I n f o r m a c j a

z LI. Sesji Rady Gminy Czarna w dniu 16 lutego 2024 r.

Ustawowy skład Rady - 15 radnych

W sesji uczestniczyło - 13 radnych

Podjęto 16 uchwał:

- 1) Nr LI/508/2024 w sprawie zmian w budżecie Gminy w 2024 roku
- 2) Nr LI/509/2024 w sprawie zmiany wieloletniej prognozy finansowej Gminy Czarna
- 3) Nr LI/510/2024 w sprawie określenia dodatkowych usług świadczonych przez Gminę w zakresie odbierania odpadów komunalnych od właścicieli nieruchomości zamieszkałych i zagospodarowania tych odpadów, sposobu ich świadczenia oraz wysokości cen za ten usługi
- 4) Nr LI/511/2024 w sprawie uchwalenia Miejscowego Planu Zagospodarowania Przestrzennego „OLCHOWIEC-1”
- 5) Nr LI/512/2024 w sprawie uchwalenia Miejscowego Planu Zagospodarowania Przestrzennego „CHREWY 1/2021”
- 6) Nr LI/513/2024 w sprawie przyjęcia „Programu opieki nad zwierzętami bezdomnymi oraz zapobiegania bezdomności zwierząt na terenie Gminy Czarna na rok 2024
- 7) Nr LI/514/2024 w sprawie określenia szczegółowych warunków przyznawania i odpłatności za usługi opiekuńcze i specjalistyczne usługi opiekuńcze, z wyłączeniem specjalistycznych usług opiekuńczych dla osób z zaburzeniami psychicznymi, oraz szczegółowych warunków częściowego lub całkowitego zwolnienia od odpłatności jak również trybu ich pobierania oraz szczegółowych warunków przyznawania usług sąsiedzkich, wymiaru i zakresu usług sąsiedzkich oraz sposobu rozliczania wykonywania takich usług
- 8) Nr LI/515/2024 w sprawie uchwalenia Gminnego Programu Przeciwdziałania Przemocy Domowej oraz Ochrony Ofiar Przemocy Domowej na lata 2024-2030
- 9) Nr LI/516/2024 w sprawie przyjęcia aktualizacji Sołeckiej Strategii Rozwoju Wsi Czarna Dolna na lata 2021 - 2025

- 10) Nr LI/517/2024 w sprawie wyrażenia zgody na zawarcie kolejnej umowy dzierżawy nieruchomości na czas oznaczony do 3 lat
- 11) Nr LI/518/2024 w sprawie wyrażenia zgody na zawarcie kolejnej umowy najmu nieruchomości na czas oznaczony do 3 lat
- 12) Nr LI/519/2024 w sprawie wyrażenia zgody na zawarcie kolejnej umowy najmu nieruchomości na czas oznaczony do 3 lat
- 13) Nr LI/520/2024 w sprawie wyrażenia zgody na zawarcie kolejnej umowy dzierżawy nieruchomości na czas oznaczony do 5 lat
- 14) Nr LI/521/2024 w sprawie wyrażenia zgody na zawarcie kolejnej umowy najmu nieruchomości na czas oznaczony do 3 lat
- 15) Nr LI/522/2024 w sprawie rozpatrzenia skargi
- 16) Nr LI/523/2024 w sprawie skierowania Petycji do Ministra Klimatu i Środowiska dotyczącej decyzji z dnia 8 stycznia 2023 r. o wstrzymaniu /ograniczeniu pozyskiwania drewna w lasach znajdujących się w zarządzie Państwowego Gospodarstwa Leśnego Lasy Państwowe

Uchwała Nr LI/508/2024
Rady Gminy Czarna
z dnia 16 luty 2024 r.

w sprawie zmian w budżecie gminy w 2024 roku.

Na podstawie art. 18 ust.2 p.4 ustawy z dnia 8 marca 1990 r. o samorządzie gminnym (Dz. U. z 2023 r., poz. 40 ze zm.), oraz art. 211, art. 212, art. 214, art. 237 ustawy z dnia 27 sierpnia 2009r o finansach publicznych (Dz.U. z 2023 r., poz.1270 ze zm.) Rada Gminy Czarna uchwała, co następuje:

§ 1

Zwiększa się dochody budżetu gminy o kwotę 22719,00 zgodnie z tabelą stanowiącą załącznik nr 1 do niniejszej uchwały, w tym z tytułu:

dział 700: dochody w kwocie 500 zł z tytułu wpłaty odsetek za nieterminowe płatności,

dział 751: dochody w kwocie 21019 zł z tytułu dotacji na sfinansowanie wydatków na przygotowanie i przeprowadzenie wyborów samorządowych,

dział 854: dochody w kwocie 1200 zł z tytułu darowizn z Dobroczynnej Fundacji Dobra Nowina z przeznaczeniem na wypłatę stypendium.

§ 2

Zwiększa się wydatki budżetu gminy o kwotę 22719,00 zł zgodnie z tabelą stanowiącą Załącznik nr 2 do niniejszej uchwały.

§ 3

Zmiany w planie finansowym dochodów i wydatków związanych z realizacją zadań z zakresu administracji rządowej i innych zadań zleconych gminie przedstawiają się zgodnie z tabelą stanowiącą Załączniki nr 3 oraz nr 4

§ 4

Wykonanie uchwały zleca się Wójtowi Gminy w Czarnej.

§ 5

Uchwała wchodzi w życie z dniem podjęcia.


PRZEWODNICZĄCY
RADEY GMINY
Jan Podraza

Załącznik Nr 1 do Uchwały Rady Gminy Czarna Nr LI/508/2024 z dnia 16 luty 2024 r.

Dochody budżetu Gminy Czarna na 2024 rok

Dział	Rozdział	Paragraf	Treść	Przed zmianą	Zmiana	Po zmianie
700	70095		Gospodarka mieszkaniowa	394 500,00	500,00	395 000,00
			Pozostała działalność	4 500,00	500,00	5 000,00
		0920	Wpływy z pozostałych odsetek	0,00	500,00	500,00
751	75109		Urzędy naczelnych organów władzy państwowej, kontroli i ochrony prawa oraz sądownictwa	674,00	21 019,00	21 693,00
			Wybory do rad gmin, rad powiatów i sejmików województw, wybory wójtów, burmistrzów i prezydentów miast oraz referenda gminne, powiatowe i wojewódzkie	0,00	21 019,00	21 019,00
854	85415	2010	Dotacja celowa otrzymana z budżetu państwa na realizację zadań bieżących z zakresu administracji rządowej oraz innych zadań zleconych gminie (związkom gmin, związkom powiatowo-gminnym) ustawami	0,00	21 019,00	21 019,00
			Edukacyjna opieka wychowawcza	0,00	1 200,00	1 200,00
			Pomoc materialna dla uczniów o charakterze socjalnym	0,00	1 200,00	1 200,00
	0960		Wpływy z otrzymanych spadków, zapisów i darowizn w postaci pieniężnej	0,00	1 200,00	1 200,00
Razem:				30 762 498,00	22 719,00	30 785 217,00

**PRZEWODNICZĄCY
RADY GMINY**
Jan Podraza

Wydatki budżetu Gminy Czarna na 2024 rok

Dział	Rozdział	Paragraf	Treść	Przed zmianą	Zmiana	Po zmianie
700	70005		Gospodarka mieszkaniowa	92 050,00	500,00	92 550,00
			Gospodarka gruntami i nieruchomościami	88 050,00	500,00	88 550,00
		4300	Zakup usług pozostałych	48 000,00	500,00	48 500,00
710	71095		Działalność usługowa	0,00	9 900,00	9 900,00
			Pozostała działalność	0,00	9 900,00	9 900,00
750	4390		Zakup usług obejmujących wykonanie ekspertyz, analiz i opinii	0,00	9 900,00	9 900,00
			Administracja publiczna	2 910 820,00	-9 900,00	2 900 920,00
		75023	Urzędy gmin (miast i miast na prawach powiatu)	2 734 800,00	-19 900,00	2 714 900,00
		4210	Zakup materiałów i wyposażenia	73 200,00	-10 000,00	63 200,00
		4260	Zakup energii	165 100,00	-9 900,00	155 200,00
		75095	Pozostała działalność	52 500,00	10 000,00	62 500,00
751	3030		Różne wydatki na rzecz osób fizycznych	9 500,00	10 000,00	19 500,00
			Urzędy naczelnych organów władzy państwowej, kontroli i ochrony prawa oraz sądownictwa	674,00	21 019,00	21 693,00
		75109	Wybory do rad gmin, rad powiatów i sejmików województw, wybory wójtów, burmistrzów i prezydentów miast oraz referenda gminne, powiatowe i wojewódzkie	0,00	21 019,00	21 019,00
			Składki na ubezpieczenia społeczne	0,00	1 300,00	1 300,00
		4110	Składki na Fundusz Pracy oraz Fundusz Solidarnościowy	0,00	519,00	519,00
		4120	Wynagrodzenia bezosobowe	0,00	7 100,00	7 100,00
		4210	Zakup materiałów i wyposażenia	0,00	11 000,00	11 000,00
		4300	Zakup usług pozostałych	0,00	600,00	600,00
		4410	Podróże służbowe krajowe	0,00	300,00	300,00
		4710	Wpłaty na PPK finansowane przez podmiot zatrudniający	0,00	200,00	200,00
854	85415		Edukacyjna opieka wychowawcza	15 300,00	1 200,00	16 500,00
			Pomoc materialna dla uczniów o charakterze socjalnym	5 600,00	1 200,00	6 800,00
		3240	Stypendia dla uczniów	5 600,00	1 200,00	6 800,00
900	90015		Gospodarka komunalna i ochrona środowiska	12 140 364,00	0,00	12 140 364,00
			Oświetlenie ulic, placów i dróg	176 600,00	0,00	176 600,00
		4260	Zakup energii	50 000,00	-9 000,00	41 000,00
		6050	Wydatki inwestycyjne jednostek budżetowych	97 000,00	9 000,00	106 000,00

Razem:	34 411 425,00	22 719,00	34 434 144,00
---------------	---------------	-----------	---------------

Dochody związane z realizacją zadań z zakresu administracji rządowej i innych zadań zleconych gminie na rok 2024

Dział	Rozdział	Paragraf	Treść	Przed zmianą	Zmiana	Po zmianie
751			Urzędy naczelnych organów władzy państwowej, kontroli i ochrony prawa oraz sądownictwa	674,00	21 019,00	21 693,00
	75109		Wybory do rad gmin, rad powiatów i sejmików województw, wybory wojtów, burmistrzów i prezydentów miast oraz referenda gminne, powiatowe i wojewódzkie	0,00	21 019,00	21 019,00
		2010	Dotacja celowa otrzymana z budżetu państwa na realizację zadań bieżących z zakresu administracji rządowej oraz innych zadań zleconych gminie (związkom gmin, związkom powiatowo-gminnym) ustawami	0,00	21 019,00	21 019,00
Razem:				1 814 676,00	21 019,00	1 835 695,00

PRZEWODNICZĄCY
RADY GMINY

Jan Podraza

Wydatki związane z realizacją zadań z zakresu administracji rządowej i innych zadań zleconych gminie na rok 2024

Dział	Rozdział	Paragraf	Treść	Przed zmianą	Zmiana	Po zmianie
751			Urzędy naczelných organów władzy państwowej, kontroli i ochrony prawa oraz sądownictwa	674,00	21 019,00	21 693,00
	75109		Wybory do rad gmin, rad powiatów i sejmików województw, wybory wójtów, burmistrzów i prezydentów miast oraz referenda gminne, powiatowe i wojewódzkie	0,00	21 019,00	21 019,00
		4110	Składki na ubezpieczenia społeczne	0,00	1 300,00	1 300,00
		4120	Składki na Fundusz Pracy oraz Fundusz Solidarnościowy	0,00	519,00	519,00
		4170	Wynagrodzenia bezosobowe	0,00	7 100,00	7 100,00
		4210	Zakup materiałów i wyposażenia	0,00	11 000,00	11 000,00
		4300	Zakup usług pozostałych	0,00	600,00	600,00
		4410	Podróże służbowe krajowe	0,00	300,00	300,00
		4710	Wpłaty na PPK finansowane przez podmiot zatrudniający	0,00	200,00	200,00
			Razem:	1 814 676,00	21 019,00	1 835 695,00

PRZEWODNICZĄCY
RADY GMINY
Jan Podkościelny

RADA GMINY CZARNA SESJA NR LI
Uchwała Nr LI/508/2024
z dnia 16 lutego 2024 r.

w sprawie zmian w budżecie Gminy na 2024 rok

Lista radnych	Za	Przeciw	Wstrzymało się
Banach Krzysztof	X		
Bargiel Elżbieta	—		
Borukała Barbara	X		
Chmielewski Marek	X		
Czerwonka Radosław	X		
Dudka LeAnn	X		
Faber Adam	X		
Korzyk Marek	X		
Magusiak Monika	—		
Maj Danuta	X		
Podraza Jan	X		
Sokalski Zbigniew	X		
Sopel Bartłomiej	X		
Steciuk Sylwia	X		
Wierciński Władysław	X		

Głosowało: 13 Radnych

Za: 13 Radnych

Przeciw: 0 Radnych

Wstrzymało się: 0 Radnych

Powyższa uchwała została przyjęta

UCHWAŁA LI/509/2024

**Rady Gminy Czarna
z dnia 16 lutego 2024**

w sprawie zmiany wieloletniej prognozy finansowej Gminy Czarna

Na podstawie art. 18 ust. 2 pkt 15 ustawy z dnia 8 marca 1990 r. o samorządzie gminnym (Dz.U. z 2020 r., poz. 713 ze zm.), art. 226-229, 230 ust. 3 ustawy z dnia 27 sierpnia 2009 r. o finansach publicznych (Dz.U. z 2021, poz. 305 z późn.zm) **Rada Gminy Czarna uchwala co następuje:**

§ 1

Uchwala się wieloletnią prognozę finansową Gminy Czarna wraz z prognozą kwoty długu na lata 2023 – 2033, w brzmieniu stanowiącym załącznik do niniejszej uchwały.

§ 2

Wykonanie uchwały zleca się Wójtowi Gminy Czarna.

§ 3

Uchwała wchodzi w życie z dniem podjęcia.

**PRZEWODNICZĄCY
RADY GMINY**
Jan Podraza

Ustalona na lata 2022–2025 relacja z art. 243 (poz. 8.3, 8.3.1, 8.4 i 8.4.1) została obliczona według średniej 7-letniej

Załącznik Nr 1 do Uchwały Rady Gminy Czarna Nr LI/509/2024 z dnia 16 lutego 2024 r. w sprawie WPF na lata 2024 - 2033

Wyszczególnienie	z tego:										w tym:	
	z tego:										w tym:	
	1	1.1	1.1.1	1.1.2	1.1.3	1.1.4	1.1.5	1.1.5.1	1.2	1.2.1	1.2.2	
Dochody ogółem ^x	Dochody bieżące ^x	dochody z tytułu udziału we wpływach z podatku dochodowego od osób fizycznych	dochody z tytułu udziału we wpływach z podatku dochodowego od osób prawnych	z subwencji ogólnej	z tytułu dotacji i środków przeznaczonych na cele bieżące x 3)	pozostałe dochody bieżące ⁴⁾	z tego:		Dochody majątkowe ^x	ze sprzedaży majątku ^x	z tytułu dotacji oraz środków przeznaczonych na inwestycje	
2024	30 785 217,00	13 267 718,00	1 375 995,00	18 588,00	5 710 868,00	4 121 860,00	2 140 000,00	17 517 499,00	300 000,00	17 217 499,00		
2025	13 622 625,53	13 522 625,53	1 417 274,85	19 145,64	5 882 194,04	4 142 080,00	1 542 238,00	100 000,00	100 000,00	0,00		
2026	13 591 415,09	13 591 415,09	1 459 793,10	19 720,01	5 941 015,98	3 814 040,00	1 489 812,00	0,00	0,00	0,00		
2027	13 653 188,64	13 653 188,64	1 523 586,89	20 311,61	6 000 426,14	3 715 755,00	1 580 829,00	0,00	0,00	0,00		
2028	13 839 765,85	13 839 765,85	1 548 694,50	20 920,95	6 060 430,40	3 718 975,00	1 590 296,00	0,00	0,00	0,00		
2029	13 787 549,73	13 787 549,73	1 595 155,33	18 299,00	6 061 430,40	3 642 887,00	1 466 221,00	0,00	0,00	0,00		
2030	13 850 548,99	13 850 548,99	1 643 009,99	19 555,00	6 072 520,00	3 645 230,00	1 482 613,00	0,00	0,00	0,00		
2031	14 023 958,49	14 023 958,49	1 692 300,29	19 818,00	6 133 245,20	3 676 456,00	1 519 480,00	0,00	0,00	0,00		
2032	14 241 797,75	14 241 797,75	1 743 069,30	20 085,00	6 139 378,45	3 721 748,00	1 546 831,00	0,00	0,00	0,00		
2033	14 296 992,61	14 296 992,61	1 795 361,38	21 356,00	6 200 772,23	3 679 107,00	1 574 674,00	0,00	0,00	0,00		

¹⁾ Wzór może być stosowany także w układzie pionowym, w którym poszczególne pozycje są przedstawione w kolumnach, a lata w wierszach.

²⁾ Zgodnie z art. 227 ustawy z dnia 27 sierpnia 2009 r. o finansach publicznych (Dz. U. z 2016 r. poz. 889, z późn. zm.), zwanej dalej „ustawą”, wieloletnia prognoza finansowa obejmuje okres roku budżetowego oraz co najmniej trzech kolejnych lat. W sytuacji dłuższego okresu prognozowania finansowego wzór stosuje się dla lat wykazujących poza minimalny (4-letni) okres prognozy, wynikający z art. 227 ustawy.

³⁾ W pozycji wykazuje się dochody o charakterze celowym, które jednostka otrzymuje od podmiotów zewnętrznych. W szczególności pozycja obejmuje dotacje celowe z budżetu państwa na zadania bieżące oraz dotacje i środki na finansowanie wydatków bieżących na realizację zadań finansowanych z udziałem środków, o których mowa w art. 5 ust. 1 pkt 2 i 3 ustawy. W pozycji nie wykazuje się natomiast dochodów związanych ze szczególnymi zasadami wykonywania budżetu jednostki wynikającymi z odrębnych ustaw, o których mowa w art. 237 ust. 1 ustawy.

⁴⁾ W pozycji wykazuje się pozostałe dochody bieżące w szczególności kwoty podatków i opłat lokalnych.

Lp	Wydatki ogółem ^x	z tego:										w tym:				
		2.1	2.1.1	2.1.2	2.1.2.1	2.1.3	2.1.3.1	w tym:			2.2	2.2.1	2.2.1.1			
								Wydatki bieżące ^x	na wynagrodzenia i składki od nich naliczane	z tytułu poręczeń i gwarancji ^x				w tym:	gwarancje i poręczenia podlegające wyłączeniu z limitu spłaty zobowiązań, o którym mowa w art. 243 ustawy ^x	wydatki na obsługę długu ^x
2024	34 434 144,00	13 202 038,00	6 101 399,00	0,00	0,00	0,00	110 000,00	0,00	0,00	0,00	0,00	0,00	21 232 106,00	21 223 106,00	0,00	0,00
2025	13 445 625,53	13 245 625,53	6 585 260,00	0,00	0,00	0,00	100 000,00	0,00	0,00	0,00	0,00	0,00	200 000,00	200 000,00	0,00	0,00
2026	13 414 415,09	13 335 841,09	6 531 110,00	0,00	0,00	0,00	92 000,00	0,00	0,00	0,00	0,00	0,00	78 574,00	78 574,00	0,00	0,00
2027	13 476 188,64	13 451 084,64	6 541 416,00	0,00	0,00	0,00	87 000,00	0,00	0,00	0,00	0,00	0,00	25 104,00	25 104,00	0,00	0,00
2028	13 662 765,85	13 567 636,85	6 547 416,00	0,00	0,00	0,00	80 000,00	0,00	0,00	0,00	0,00	0,00	95 129,00	95 129,00	0,00	0,00
2029	13 610 549,73	13 610 549,73	6 549 416,00	0,00	0,00	0,00	70 000,00	0,00	0,00	0,00	0,00	0,00	0,00	0,00	0,00	0,00
2030	13 673 548,99	13 673 548,99	6 639 146,00	0,00	0,00	0,00	54 000,00	0,00	0,00	0,00	0,00	0,00	0,00	0,00	0,00	0,00
2031	13 846 958,49	13 846 958,49	6 867 340,00	0,00	0,00	0,00	40 000,00	0,00	0,00	0,00	0,00	0,00	0,00	0,00	0,00	0,00
2032	14 064 797,75	14 064 797,75	6 916 010,00	0,00	0,00	0,00	28 000,00	0,00	0,00	0,00	0,00	0,00	0,00	0,00	0,00	0,00
2033	14 114 418,11	14 114 418,11	6 965 170,00	0,00	0,00	0,00	14 000,00	0,00	0,00	0,00	0,00	0,00	0,00	0,00	0,00	0,00

Lp	Wyszczególnienie	Wynik budżetu x	w tym:		4	4.1	z tego:		4.2	w tym:		4.3	w tym:	
			3.1	3			4.1.1	4.2		4.2.1	4.3.1			
			Kwota prognozowanej nadwyżki budżetu przeznaczana na spłatę kredytów, pożyczek i wykup papierów wartościowych 5)	Przychody budżetu x		Kredyty, pożyczki, emisja papierów wartościowych x	na pokrycie deficytu budżetu x	Nadwyżka budżetowa z lat ubiegłych x 6)	na pokrycie deficytu budżetu x	Wolne środki, o których mowa w art. 217 ust. 2 pkt 6 ustawy x	na pokrycie deficytu budżetu x			
2024		-3 648 927,00	0,00	3 844 716,81	0,00	0,00	0,00	2 050 352,50	1 854 562,69	1 794 364,31	1 794 364,31			
2025		177 000,00	177 000,00	0,00	0,00	0,00	0,00	0,00	0,00	0,00	0,00			
2026		177 000,00	177 000,00	0,00	0,00	0,00	0,00	0,00	0,00	0,00	0,00			
2027		177 000,00	177 000,00	0,00	0,00	0,00	0,00	0,00	0,00	0,00	0,00			
2028		177 000,00	177 000,00	0,00	0,00	0,00	0,00	0,00	0,00	0,00	0,00			
2029		177 000,00	177 000,00	0,00	0,00	0,00	0,00	0,00	0,00	0,00	0,00			
2030		177 000,00	177 000,00	0,00	0,00	0,00	0,00	0,00	0,00	0,00	0,00			
2031		177 000,00	177 000,00	0,00	0,00	0,00	0,00	0,00	0,00	0,00	0,00			
2032		177 000,00	177 000,00	0,00	0,00	0,00	0,00	0,00	0,00	0,00	0,00			
2033		182 574,50	182 574,50	0,00	0,00	0,00	0,00	0,00	0,00	0,00	0,00			

5) Inne przeznaczenie nadwyżki budżetowej wymaga określenia w objaśnieniach do wieloletniej prognozy finansowej.

6) W pozycji należy ująć środki pieniężne znajdujące się na rachunku budżetu pochodzące z nadwyżek poprzednich budżetów, łącznie z niewykorzystanymi środkami, o których mowa w art. 217 ust. 2 pkt 8 ustawy.

Wyszczególnienie	z tego:			5	5.1	z tego:			
	w tym:		w tym:			w tym:		z tego:	
	4.4	4.4.1				4.5	4.5.1		5.1.1
			na pokrycie deficytu budżetu x	na pokrycie deficytu budżetu x	Rozchody budżetu x	Splaty rat kapitałowych kredytów i pożyczek oraz wykup papierów wartościowych x	łącznie kwota przypadających na dany rok kwot wyłączeń ustalonych w art. 243 ust. 3 ustawy x	kwota przypadających na dany rok kwot wyłączeń ustalonych w art. 243 ust. 3 ustawy x	kwota przypadających na dany rok kwot wyłączeń ustalonych w art. 243 ust. 3 ustawy x
2024	0,00	0,00	0,00	0,00	195 789,81	195 789,81	0,00	0,00	0,00
2025	0,00	0,00	0,00	0,00	177 000,00	177 000,00	0,00	0,00	0,00
2026	0,00	0,00	0,00	0,00	177 000,00	177 000,00	0,00	0,00	0,00
2027	0,00	0,00	0,00	0,00	177 000,00	177 000,00	0,00	0,00	0,00
2028	0,00	0,00	0,00	0,00	177 000,00	177 000,00	0,00	0,00	0,00
2029	0,00	0,00	0,00	0,00	177 000,00	177 000,00	0,00	0,00	0,00
2030	0,00	0,00	0,00	0,00	177 000,00	177 000,00	0,00	0,00	0,00
2031	0,00	0,00	0,00	0,00	177 000,00	177 000,00	0,00	0,00	0,00
2032	0,00	0,00	0,00	0,00	177 000,00	177 000,00	0,00	0,00	0,00
2033	0,00	0,00	0,00	0,00	182 574,50	182 574,50	0,00	0,00	0,00

7) W pozycji należy ująć w szczególności przychody pochodzące z prywatyzacji majątku jednostki samorządu terytorialnego.

Wyszczególnienie	Rozchody budżetu, z tego:										w tym:	Relacja zrównowżenia wydatków bieżących, o której mowa w art. 242 ustawy	
	łączna kwota przypadających na dany rok kwot ustawowych wyłączeń z limitu spłaty zobowiązań, z tego:												
	kwota wyłączeń z tytułu wcześniejszej spłaty zobowiązań, określonych w art. 243 ust. 3b ustawy	z tego:			inne rozchody niezwiązane ze spłatą długu x	Kwota długu, x	6.1	7.1	7.2	Różnica między dochodami bieżącymi, skorygowanymi o środki ⁸⁾ a wydatkami bieżącymi x			Różnica między dochodami bieżącymi a wydatkami bieżącymi x
		5.1.1.3	5.1.1.3.1	5.1.1.3.2									
Up	5.1.1.3	5.1.1.3.1	5.1.1.3.2	5.1.1.3.3	5.1.1.4	5.2	6	6.1	7.1	7.2			
2024	0,00	0,00	0,00	0,00	0,00	0,00	1 598 574,50	0,00	65 680,00	3 910 396,81			
2025	x	x	x	x	0,00	0,00	1 421 574,50	0,00	277 000,00	277 000,00			
2026	x	x	x	x	0,00	0,00	1 244 574,50	0,00	255 574,00	255 574,00			
2027	x	x	x	x	0,00	0,00	1 067 574,50	0,00	202 104,00	202 104,00			
2028	x	x	x	x	0,00	0,00	890 574,50	0,00	272 129,00	272 129,00			
2029	x	x	x	x	0,00	0,00	713 574,50	0,00	177 000,00	177 000,00			
2030	x	x	x	x	0,00	0,00	536 574,50	0,00	177 000,00	177 000,00			
2031	x	x	x	x	0,00	0,00	359 574,50	0,00	177 000,00	177 000,00			
2032	x	x	x	x	0,00	0,00	182 574,50	0,00	177 000,00	177 000,00			
2033	x	x	x	x	0,00	0,00	0,00	0,00	182 574,50	182 574,50			

8) Skorygowanie o środki dotyczy określonego w art. 242 ustawy powiększenia o odpowiednie dla roku prognozy przychody wskazane w art. 217 ust. 2 ustawy. Skutki finansowe wyłączeń ograniczenia, o którym mowa w art. 242 ustawy, zawarte w innych ustawach należy ująć w objaśnieniach dołączonych do wieloletniej prognozy finansowej zgodnie z art. 226 ust. 2a ustawy.

		Wskaźnik spłaty zobowiązań					
Wyszczególnienie	Relacja określona po lewej stronie nierówności we wzorze, o którym mowa w art. 243 ust. 1 ustawy (po uwzględnieniu zobowiązań związku współtworzonego przez jednostkę samorządu terytorialnego oraz po uwzględnieniu ustawowych wyłączeń przypadających na dany rok) ^x	Relacja określona po prawej stronie nierówności we wzorze, o którym mowa w art. 243 ust. 1 ustawy, ustalona dla danego roku (wskaźnik jednoroczny) ^x		Dopuszczalny limit spłaty zobowiązań określony po prawej stronie nierówności we wzorze, o którym mowa w art. 243 ustawy, po uwzględnieniu ustawowych wyłączeń, obliczony w oparciu o plan 3 kwartału roku poprzedzającego pierwszy rok prognozy (wskaźnik ustalony w oparciu o średnią arytmetyczną z poprzednich lat) ^x	Dopuszczalny limit spłaty zobowiązań określony po prawej stronie nierówności we wzorze, o którym mowa w art. 243 ustawy, po uwzględnieniu ustawowych wyłączeń, obliczony w oparciu o plan 3 kwartałów roku poprzedzającego rok budżetowy ^x	Informacja o spełnieniu wskaźnika spłaty zobowiązań określonego w art. 243 ustawy, po uwzględnieniu zobowiązań związku współtworzonego przez jednostkę samorządu terytorialnego oraz po uwzględnieniu ustawowych wyłączeń, obliczonego w oparciu o wykonanie roku poprzedzającego rok budżetowy ^x	Informacja o spełnieniu wskaźnika spłaty zobowiązań określonego w art. 243 ustawy, po uwzględnieniu zobowiązań związku współtworzonego przez jednostkę samorządu terytorialnego oraz po uwzględnieniu ustawowych wyłączeń, obliczonego w oparciu o wykonanie roku poprzedzającego rok budżetowy ^x
		8.1	8.2	8.3	8.3.1	8.4	8.4.1
Lp							
2024	2,72%	1,56%	4,24%	14,91%	15,59%	TAK	TAK
2025	2,42%	3,29%	x	14,44%	15,12%	TAK	TAK
2026	2,39%	3,09%	x	6,59%	7,22%	TAK	TAK
2027	2,34%	2,57%	x	6,19%	6,82%	TAK	TAK
2028	2,26%	3,10%	x	6,98%	7,60%	TAK	TAK
2029	2,18%	2,18%	x	6,38%	7,00%	TAK	TAK
2030	2,03%	2,03%	x	3,28%	3,90%	TAK	TAK
2031	1,88%	1,88%	x	2,55%	2,55%	TAK	TAK
2032	1,76%	1,76%	x	2,59%	2,59%	TAK	TAK
2033	1,68%	1,68%	x	2,37%	2,37%	TAK	TAK

Ustalona na lata 2022-2025 relacja z art. 243 (poz. 8.3, 8.3.1, 8.4.1, 8.4.1) została obliczona według średniej 7-letniej

Finansowanie programów, projektów lub zadań realizowanych z udziałem środków, o których mowa w art. 5 ust. 1 pkt 2 i 3 ustawy									
Lp	8.1	w tym:		8.2	w tym:		8.3	w tym:	
		Dochody bieżące na programy, projekty lub zadania finansowane z udziałem środków, o których mowa w art. 5 ust. 1 pkt 2 i 3 ustawy x	Wydajki bieżące na programy, projekty lub zadania finansowane z udziałem środków, o których mowa w art. 5 ust. 1 pkt 2 i 3 ustawy x		9.1	9.1.1		9.2	9.2.1
		Dochody bieżące na programy, projekty lub zadania finansowane z udziałem środków, o których mowa w art. 5 ust. 1 pkt 2 i 3 ustawy x	Dochody bieżące na programy, projekty lub zadania finansowane z udziałem środków, o których mowa w art. 5 ust. 1 pkt 2 i 3 ustawy	Dochody majątkowe na programy, projekty lub zadania finansowane z udziałem środków, o których mowa w art. 5 ust. 1 pkt 2 i 3 ustawy	Dochody majątkowe na programy, projekty lub zadania finansowane z udziałem środków, o których mowa w art. 5 ust. 1 pkt 2 i 3 ustawy	Środki określone w art. 5 ust. 1 pkt 2 ustawy	Wydajki bieżące na programy, projekty lub zadania finansowane z udziałem środków, o których mowa w art. 5 ust. 1 pkt 2 i 3 ustawy x	Wydajki bieżące na programy, projekty lub zadania finansowane z udziałem środków, o których mowa w art. 5 ust. 1 pkt 2 i 3 ustawy	w tym:
		Dotacje i środki o charakterze bieżącym na realizację programu, projektu lub zadania finansowanego z udziałem środków, o których mowa w art. 5 ust. 1 pkt 2 i 3 ustawy x	Środki określone w art. 5 ust. 1 pkt 2 ustawy						finansowane środkami określonymi w art. 5 ust. 1 pkt 2 ustawy
2024	0,00	0,00	0,00	702 222,00	702 222,00	702 222,00	0,00	0,00	0,00
2025	0,00	0,00	0,00	0,00	0,00	0,00	0,00	0,00	0,00
2026	0,00	0,00	0,00	0,00	0,00	0,00	0,00	0,00	0,00
2027	0,00	0,00	0,00	0,00	0,00	0,00	0,00	0,00	0,00
2028	0,00	0,00	0,00	0,00	0,00	0,00	0,00	0,00	0,00
2029	0,00	0,00	0,00	0,00	0,00	0,00	0,00	0,00	0,00
2030	0,00	0,00	0,00	0,00	0,00	0,00	0,00	0,00	0,00
2031	0,00	0,00	0,00	0,00	0,00	0,00	0,00	0,00	0,00
2032	0,00	0,00	0,00	0,00	0,00	0,00	0,00	0,00	0,00
2033	0,00	0,00	0,00	0,00	0,00	0,00	0,00	0,00	0,00

Wyszczególnienie	Informacje uzupełniające o wybranych kategoriach finansowych									
	w tym:		Wydaki objęte limitem, o którym mowa w art. 226 ust. 3 pkt 4 ustawy	10.1	z tego:		10.2	10.3	10.4	10.5
	Wydaki majątkowe na programy, projekty lub zadania finansowane z udziałem środków, o których mowa w art. 5 ust. 1 pkt 2 i 3 ustawy	Wydaki majątkowe finansowane z udziałem środków, o których mowa w art. 5 ust. 1 pkt 2 ustawy			bieżące	majątkowe				
8.4	9.4.1	9.4.1.1	10.1	10.1.1	10.1.2	10.2	10.3	10.4	10.5	
1 803 603,00	1 803 603,00	702 222,00	8 383 900,00	0,00	8 383 900,00	0,00	0,00	0,00	0,00	
0,00	0,00	0,00	200 000,00	0,00	200 000,00	0,00	0,00	0,00	0,00	
0,00	0,00	0,00	0,00	0,00	0,00	0,00	0,00	0,00	0,00	
0,00	0,00	0,00	0,00	0,00	0,00	0,00	0,00	0,00	0,00	
0,00	0,00	0,00	0,00	0,00	0,00	0,00	0,00	0,00	0,00	
0,00	0,00	0,00	0,00	0,00	0,00	0,00	0,00	0,00	0,00	
0,00	0,00	0,00	0,00	0,00	0,00	0,00	0,00	0,00	0,00	
0,00	0,00	0,00	0,00	0,00	0,00	0,00	0,00	0,00	0,00	
0,00	0,00	0,00	0,00	0,00	0,00	0,00	0,00	0,00	0,00	
0,00	0,00	0,00	0,00	0,00	0,00	0,00	0,00	0,00	0,00	

Informacje uzupełniające o wybranych kategoriach finansowych																		
Wyszczególnienie	Spłaty, o których mowa w poz. 5.1, wynikające wyłącznie z tytułu zobowiązań już zaciągniętych ⁹⁾	Wydatki zmniejszające dług ^x	w tym:				Wydatki bieżące podlegające ustawowemu wyłączeniu z limitu spłaty zobowiązań ⁹⁾	Wyczerpieńsza spłata zobowiązań, wyłączona z limitu spłaty zobowiązań, dokonywana w formie wydatków budżetowych	Kwota wzrostu(+)/spadku(-) kwoty długu wynikająca z operacji niekasowych (m.in. umorzenia, różnice kursowe)	Wypłaty z tytułu wymagalnych poręczeń i gwarancji ^x	Wykup papierów wartościowych, spłaty rat kredytów i pożyczek wraz z należnymi odsetkami i dyskontem, odpowiednio emitowanych lub zaciągniętych do równowagi kwoty ubylku w wykonanych dochodach jednostki samorządu terytorialnego będącego skutkiem wystąpienia COVID-19 ^x							
			w tym:		10.7.1	10.7.2						10.7.2.1	10.7.2.1.1	10.7.3	10.8	10.9	10.10	10.11
			spłata zobowiązań wymagalnych z lat poprzednich, innych niż w poz. 10.7.3 ^x	spłata zobowiązań zaliczanych do tytułu dłużnego – kredyty i pożyczki ^x														
Lp	10.6	10.7	10.7.1	10.7.2	10.7.2.1	10.7.2.1.1	10.7.3	10.8	10.9	10.10	10.11							
2024	195 789,81	0,00	0,00	0,00	0,00	0,00	0,00	0,00	0,00	0,00	0,00							
2025	177 000,00	0,00	0,00	0,00	0,00	0,00	0,00	0,00	x	0,00	0,00							
2026	177 000,00	0,00	0,00	0,00	0,00	0,00	0,00	0,00	x	0,00	0,00							
2027	177 000,00	0,00	0,00	0,00	0,00	0,00	0,00	0,00	x	0,00	0,00							
2028	177 000,00	0,00	0,00	0,00	0,00	0,00	0,00	0,00	x	0,00	0,00							
2029	177 000,00	0,00	0,00	0,00	0,00	0,00	0,00	0,00	x	0,00	0,00							
2030	177 000,00	0,00	0,00	0,00	0,00	0,00	0,00	0,00	x	0,00	0,00							
2031	177 000,00	0,00	0,00	0,00	0,00	0,00	0,00	0,00	x	0,00	0,00							
2032	177 000,00	0,00	0,00	0,00	0,00	0,00	0,00	0,00	x	0,00	0,00							
2033	182 574,50	0,00	0,00	0,00	0,00	0,00	0,00	0,00	x	0,00	0,00							

⁹⁾ W pozycji należy ująć kwoty wydatków bieżących, o które zostały pomniejszone wydatki bieżące budżetu przy wyliczeniu limitu spłaty zobowiązań określonego po prawej stronie nierówności we wzorze, o którym mowa w art. 246 ustawy, na podstawie odrębnych ustaw, bez wydatków bieżących na obsługę długu. W szczególności należy ująć wydatki poniesione w celu realizacji zadań związanych z przeciwdziałaniem COVID-19.

^x Informacje zawarte w tej części wieloletniej prognozy finansowej, w tym o spełnieniu relacji określonej w art. 243 ustawy, zostaną automatycznie wygenerowane przez aplikację wskazaną przez Ministra Finansów, o której mowa w § 4, ust. 1, na podstawie danych historycznych oraz prognozowanych przez jednostkę samorządu terytorialnego. Automatycznie wyliczenia danych na podstawie wartości historycznych i prognozowanych przez jednostkę samorządu terytorialnego dotyczą w szczególności także pozycji 8.3 – 8.3.1 i pozycji z sekcji 12.

^x - pozycje oznaczone symbolem „x” sporządza się na okres prognozy kwoty długu, zgodnie z art. 227 ust. 2 ustawy. Okres ten nie podlega wydatkowi w sytuacji planowania wydatków z tytułu niewymagalnych poręczeń i gwarancji. W przypadku planowania wydatków z tytułu niewymagalnych poręczeń i gwarancji, w przypadku planowania wydatków z tytułu niewymagalnych poręczeń i gwarancji w okresie dłuższym niż okres, na który zaciągnięto oraz planuje się zaciągnąć zobowiązania dłużne, informację o wydatkach z tytułu niewymagalnych poręczeń i gwarancji, wykraczających poza wspomniany okres, należy zamieścić w objaśnieniach do wieloletniej prognozy finansowej.

**PRZEWOJNICZĄCY
RADY GMINY**
Jan Podraza

RADA GMINY CZARNA SESJA NR LI
Uchwała Nr LI/509/2024
z dnia 16 lutego 2024 r.

w sprawie zmiany Wieloletniej Prognozy Finansowej Gminy

Lista radnych	Za	Przeciw	Wstrzymało się
Banach Krzysztof	X		
Bargiel Elżbieta	—		
Borukała Barbara	X		
Chmielewski Marek	X		
Czerwonka Radosław	X		
Dudka LeAnn	X		
Faber Adam	X		
Korzyk Marek	X		
Magusiak Monika	—		
Maj Danuta	X		
Podraza Jan	X		
Sokalski Zbigniew	X		
Sopel Bartłomiej	X		
Steciuk Sylwia	X		
Wierciński Władysław	X		

Głosowało: 13 Radnych

Za: 13 Radnych

Przeciw: 0 Radnych

Wstrzymało się: 0 Radnych

Powyższa uchwała została przyjęta

UCHWAŁA NR LI/510/2024
Rady Gminy Czarna
z dnia 16 lutego 2024 r.

**w sprawie określenia rodzajów dodatkowych usług świadczonych przez Gminę
w zakresie odbierania odpadów komunalnych od właścicieli nieruchomości
zamieszkałych i zagospodarowania tych odpadów, sposobu ich świadczenia oraz
wysokości cen za te usługi**

Na podstawie art. 18 ust. 2 pkt 15, art. 40 ust. 1 i art. 41 ust. 1 ustawy z dnia 8 marca 1990 r. o samorządzie gminnym (Dz. U. z 2023 r. poz. 40 z późn. zm.), **art. 6r ust. 4** ustawy z dnia 13 września 1996 r. o utrzymaniu czystości i porządku w gminach (Dz. U. z 2023 r. poz. 1469 z późn. zm.), Rada Gminy Czarna uchwala, co następuje:

§ 1.

Określa się następujące rodzaje dodatkowych usług świadczonych przez Gminę Czarna w zakresie odbierania i zagospodarowania odpadów komunalnych od właścicieli nieruchomości zamieszkałych oraz wysokość cen za te usługi:

1. Przyjęcie i zagospodarowanie odpadów komunalnych:
 - 1) zużytych opon z samochodów osobowych (kod odpadu: 16 01 03) w Punkcie Selektywnej Zbiórki Odpadów Komunalnych ponad ustanowiony limit 8 szt./rok kalendarzowy dla jednej nieruchomości w zabudowie jednorodzinnej, oraz dla jednego lokalu w zabudowie wielorodzinnej – **1,00 zł/kg**,
 - 2) zużytych opon z samochodów ciężarowych, ciągników itp. (kod odpadu: 16 01 03) w Punkcie Selektywnej Zbiórki Odpadów Komunalnych – **3,00zł/kg**,
2. Przyjęcie i zagospodarowanie odpadów komunalnych – odpadów remontowo-budowlanych w Punkcie Selektywnej Zbiórki Odpadów Komunalnych z jednej nieruchomości w zabudowie jednorodzinnej, oraz z jednego lokalu w zabudowie wielorodzinnej ponad ustanowiony limit na rok kalendarzowy:
 - 1) 100 kg w łącznej ilości: gruzu (kod odpadu: 17 01 01, 17 01 02, 17 01 07) – **5 zł/kg**,
 - 2) 10 kg w łącznej ilości: papy, wełny, styropianu, tworzyw sztucznych budowlanych (kod odpadu: 17 03 80, 17 06 04) – **8,00 zł/kg**,
 - 3) 10 kg w łącznej ilości pozostałe odpady budowlane – **10,00zł/kg**
3. Przyjęcie i zagospodarowanie odpadów komunalnych – wielkogabarytowych (kod odpadu: 20 03 07) w Punkcie Selektywnej Zbiórki Odpadów Komunalnych ponad ustanowiony limit na rok kalendarzowy: 150 kg dla jednej nieruchomości w zabudowie jednorodzinnej, oraz dla jednego lokalu w zabudowie wielorodzinnej – **3,00 zł/kg**,
4. Załadunek odpadów wielkogabarytowych transportowanych do Punktu Selektywnej Zbiórki Odpadów Komunalnych – **50,00 zł/rg** (za jednego pracownika),
5. Transport odpadów wielkogabarytowych do Punktu Selektywnej Zbiórki Odpadów Komunalnych z nieruchomości:
 - z terenu miejscowości: Czarna Górna, Czarna Dolna, Rabe, Żłobek, Lipie, Michniowiec, Bystre oraz Polana: **100,00zł/szt.;**
 - z terenu miejscowości: Olchowiec i Chrewt: **200,00zł/szt.**

§ 2.

Określa się następujący sposób świadczenia usług dodatkowych o których mowa w §1.

1. Usługi o których mowa w § 1 ust. 1 – 3 świadczone są w Punkcie Selektywnego Zbierania Odpadów Komunalnych w Czarnej Górnej. Godziny otwarcia PSZOK-u zostaną podane do publicznej wiadomości na stronie internetowej Gminy Czarna i w sposób zwyczajowo przyjęty.
2. Usługi, o których mowa w § 1 ust. 4 – 5 świadczone są po złożeniu zlecenia i uzgodnieniu terminu przez właściciela nieruchomości z Zakładem Gospodarki Komunalnej w Czarnej. Wzór zlecenia, na którym można zgłaszać potrzebę usługi załadunku lub transportu zostanie podany do publicznej wiadomości na stronie internetowej Gminy Czarna i w sposób zwyczajowo przyjęty.
3. Podstawą naliczenia opłaty i wystawienia faktury VAT za wykonanie usług dodatkowych, o których mowa w § 1 ust. 1 – 3 będzie kwit wagowy potwierdzający przyjęcie odpadów w PSZOK.
4. Podstawą naliczenia opłaty i wystawienia faktury VAT za wykonanie usług dodatkowych, o których mowa w § 1 ust. 4 – 5 będzie potwierdzenie realizacji zlecenia wystawione przez pracowników ZGK.
5. Płatności za usługi wymienione w §1 dokonywane są w kasie Zakładu Gospodarki Komunalnej w Czarnej lub na wskazany na fakturze nr rachunku bankowego.
6. Podane ceny, o których mowa w §1 są cenami netto.

§ 3.

Do Punktu Selektywnego Zbierania Odpadów Komunalnych można przekazywać za dodatkową opłatą określoną w §1 odpady komunalne zebrane w sposób selektywny: budowlane i rozbiórkowe, zużyte opony oraz odpady wielogabarytowe, pochodzące z nieruchomości niezamieszkałych.

§ 4.

Wykonanie uchwały powierza się Wójtowi Gminy Czarna.

§ 5.

Uchwała wchodzi w życie po upływie 14 dni od dnia jej ogłoszenia w Dzienniku Urzędowym Województwa Podkarpackiego

PRZEWODNICZĄCY
RADY GMINY
Jan Podraza

RADA GMINY CZARNA SESJA NR LI
Uchwała Nr LI/510/2024
z dnia 16 lutego 2024 r.

w sprawie określenia rodzajów dodatkowych usług świadczonych przez Gminę w zakresie odbierania odpadów komunalnych od właścicieli nieruchomości zamieszkałych i zagospodarowania tych odpadów, sposobu ich świadczenia oraz wysokości cen za te usługi

Lista radnych	Za	Przeciw	Wstrzymało się
Banach Krzysztof	X		
Bargiel Elżbieta	—		
Borukało Barbara	X		
Chmielewski Marek			X
Czerwonka Radosław	X		
Dudka LeAnn	X		
Faber Adam	X		
Korzyk Marek			X
Magusiak Monika	—		
Maj Danuta	X		
Podraza Jan	X		
Sokalski Zbigniew	X		
Sopel Bartłomiej			X
Steciuk Sylwia			X
Wierciński Władysław	X		

Głosowało: 13 Radnych

Za: 9 Radnych

Przeciw: 0 Radnych

Wstrzymało się: 4 Radnych

Powyższa uchwała została przyjęta

UCHWAŁA NR LI/511/2024
RADY GMINY CZARNA
z dnia 16 lutego 2024 r.

w sprawie uchwalenia
Miejscowego Planu Zagospodarowania Przestrzennego OLCHOWIEC "1"

Na podstawie art. 18 ust. 2 pkt 5, art. 40 ust. 1 i art. 41 ust. 1 ustawy z dnia 8 marca 1990r. o samorządzie gminnym (Dz. U. z 2023 r. poz. 40 z późn.zm.) art. 3 ust. 1, art. 20 ust. 1 ustawy z dnia 27 marca 2003 r. o planowaniu i zagospodarowaniu przestrzennym (Dz. U. z 2023 r. poz. 977 z późn.zm.), po stwierdzeniu zgodności z ustaleniami Studium Uwarunkowań i Kierunków Zagospodarowania Przestrzennego Gminy Czarna, uchwalonym Uchwałą Nr XV/136/01 Rady Gminy w Czarnej z dnia 24 kwietnia 2001 r. z późn.zm. Rada Gminy Czarna uchwała, co następuje:

Rozdział I
Przepisy ogólne

- §1.1. Uchwała się Miejscowy Plan Zagospodarowania Przestrzennego OLCHOWIEC "1", zwany dalej „planem”.
2. Plan obejmuje obszar o powierzchni 5,90 ha w granicach wskazanych części graficznej planu, zgodny z załącznikiem graficznym do Uchwały nr XXXVI/351/2022 z dnia 30 sierpnia 2022 r. w sprawie przystąpienia do sporządzenia Miejscowego Planu Zagospodarowania Przestrzennego OLCHOWIEC "1”.
3. Załącznikami do niniejszej uchwały są:
- 1) załącznik nr 1 – część graficzna planu w skali 1:1000 – stanowiący integralną część niniejszej uchwały, obowiązujący w zakresie:
 - a) granicy obszaru objętego planem,
 - b) linii rozgraniczających tereny o różnym przeznaczeniu lub różnych zasadach zagospodarowania,
 - c) przeznaczeń terenów według symboli ustalonych w §2,
 - d) nieprzekraczalnej linii zabudowy,
 - 2) załącznik nr 2- rozstrzygnięcie o sposobie rozpatrzenia uwag do projektu planu;
 - 3) załącznik nr 3 – rozstrzygnięcie o sposobie realizacji zapisanych w planie inwestycji z zakresu infrastruktury technicznej, które należą do zadań własnych gminy oraz o zasadach ich finansowania;
 - 4) załącznik nr 4 – dane przestrzenne.
- §2.1. Przedmiotem ustaleń planu są następujące przeznaczenia terenów:
- 1) tereny zabudowy letniskowej lub rekreacji indywidualnej – oznaczone w części graficznej planu symbolami: 1ML, 2ML, 3ML, 4ML, 5ML, 6ML, 7ML, 8ML, 9ML, 10ML i 11ML;
 - 2) teren ujęcia wód – oznaczony w części graficznej planu symbolem 1IWU;
 - 3) tereny komunikacji drogowej wewnętrznej – oznaczone w części graficznej planu symbolami: 1KR, 2KR.

ROZDZIAŁ II
Ustalenia obowiązujące na całym obszarze objętym planem

- § 3.1. Ustala się następujące zasady zagospodarowania terenów wynikające z ochrony i kształtowania ładu przestrzennego:
- 1) na obszarze objętym ustaleniami planu, przy zagospodarowaniu terenów, należy uwzględnić, zgodnie z ustaleniami niniejszej uchwały:
 - a) warunki i ograniczenia wynikające z położenia obszaru planu w granicach Wschodniobeskidzkiego Obszaru Chronionego Krajobrazu,

- b) warunki i ograniczenia wynikające z położenia obszaru planu w granicach obszaru Natura 2000 Bieszczady PLC180001;
- 2) na obszarze objętym ustaleniami planu dopuszcza się lokalizację urządzeń i sieci infrastruktury technicznej nadziemnej i podziemnej pod warunkiem, że nie wykluczy to możliwości zagospodarowania terenów zgodnie z ich przeznaczeniem określonym w planie.

§ 4.1. Ustala się następujące zasady zagospodarowania terenów wynikające z potrzeby ochrony środowiska, przyrody i krajobrazu:

- 1) w obszarze objętym ustaleniami planu zabrania się:
 - a) realizacji przedsięwzięć mogących zawsze znacząco oddziaływać na środowisko lub mogących potencjalnie oddziaływać na środowisko, za wyjątkiem przedsięwzięć, dla których ocena oddziaływania na środowisko wykaże dotrzymanie standardów jakości środowiska, za wyjątkiem lokalizacji inwestycji celu publicznego z zakresu łączności publicznej,
 - b) odprowadzania ścieków nieoczyszczonych bezpośrednio do ziemi i wód powierzchniowych, rolniczego wykorzystania ścieków komunalnych oraz składowania odpadów komunalnych i przemysłowych;
- 2) w obszarze objętym ustaleniami planu ustala się:
 - a) stosowanie rozwiązań eliminujących lub ograniczających do minimum ewentualne przyszłe oddziaływanie przedsięwzięć na obszary Natura 2000, w tym rozwiązań, które mogłyby wpływać negatywnie na gatunki i siedliska będące przedmiotem ochrony obszaru Natura 2000, jak również wpływać negatywnie na integralność i spójność całej sieci Natura 2000,
 - b) stosowanie rozwiązań mających na celu minimalizację uciążliwości spowodowanych prowadzeniem działalności przewidzianej planem, w celu ochrony powietrza atmosferycznego, gleb, wód gruntowych oraz klimatu akustycznego.

§ 5.1. Ustala się następujące zasady modernizacji, rozbudowy i budowy systemów komunikacji oraz obsługi komunikacyjnej terenów objętych planem:

- 1) obsługa komunikacyjna obszaru objętego planem z dróg wskazanych w części graficznej planu oraz dojeżdż i dojazdów niewydzielonych;
- 2) dopuszcza się remonty i przebudowę istniejącego układu komunikacyjnego;
- 3) dojazdy i dojścia niewydzielone, przez które rozumieć należy istniejące i projektowane dojazdy, niewydzielone liniami rozgraniczającymi w części graficznej planu, lecz niezbędne dla zapewnienia prawidłowej obsługi działek i obiektów budowlanych w trakcie projektowania inwestycyjnego, należy wyznaczać w sposób uwzględniający dostęp do drogi publicznej, obsługę terenów znajdujących się w sąsiedztwie oraz możliwość prowadzenia lokalnych sieci uzbrojenia technicznego i zapewnienia dostępu służb ratowniczych;
- 4) obsługa z w zakresie miejsc do parkowania:
 - a) minimalna liczba miejsc do parkowania uwzględniająca miejsca na parkowanie pojazdów zaopatrzonych w kartę parkingową: na działkach budowlanych położonych w terenach zabudowy letniskowej lub rekreacji indywidualnej oznaczonych symbolami 1ML, 2ML, 3ML, 4ML, 5ML, 6ML, 7ML, 8ML, 9ML, 10ML i 11ML:
 - dla budynków, letniskowych oraz budynków rekreacji indywidualnej: 1 miejsce parkingowe na 5 osób mogących jednocześnie przebywać w budynku,
 - dla budynków handlu, budynków usług turystyki oraz budynków mieszkalnych związanych z usługą: 1 miejsce parkingowe na 150 m² powierzchni użytkowej budynku,
 - b) minimalna liczba miejsc do parkowania uwzględniająca miejsca na parkowanie pojazdów zaopatrzonych w kartę parkingową na działkach budowlanych położonych w terenie ujęcia wód IIUW: 1 miejsce parkingowe na 100 m² powierzchni użytkowej budynku;
 - c) dopuszcza się zapewnienie miejsc parkingowych w garażach, w tym w garażach podziemnych.

§ 6.1. Ustala się następujące zasady obsługi w zakresie infrastruktury technicznej oraz zasady modernizacji, rozbudowy i budowy systemów infrastruktury technicznej:

- 1) w zakresie gospodarki odpadami: nakazuje się prowadzenie gospodarki odpadami na zasadach obowiązujących na terenie gminy Czarna;
- 2) w zakresie zaopatrzenia w wodę:
 - a) zaopatrzenie w wodę do celów bytowo-gospodarczych, przeciwpożarowych i grzewczych z istniejących ujęć i wodociągów lokalnych, w tym studni indywidualnych kopanych i głębinowych,
 - b) lokalizację projektowanych sieci wodociągowych w liniach rozgraniczających dróg, dopuszcza się przebiegi wodociągów poza liniami rozgraniczającymi dróg,
 - c) dopuszcza się realizację nowych ujęć do poboru wody do celów bytowo-gospodarczych, przeciwpożarowych i grzewczych,
 - d) dopuszcza się zmiany przebiegu, przebudowę istniejących sieci wodociągowych oraz budowę nowych sieci o przekroju nie mniejszym niż $\varnothing 32$ i urządzeń infrastruktury wodociągowej,
 - e) dopuszcza się zaopatrzenie w wodę do celów bytowo-gospodarczych, przeciwpożarowych i grzewczych z ujęć zlokalizowanych poza obszarem planu;
- 3) w zakresie odprowadzania ścieków:
 - a) odprowadzanie ścieków bytowych i przemysłowych do szczelnych, bezodpływowych zbiorników na ścieki, okresowo opróżnianych i transportowanych do stacji zlewnych ścieków,
 - b) w odległości nie mniejszej niż 100 m od linii wyznaczonej rzędną maksymalnego piętrzenia zbiornika wodnego Solina, wynoszącej 420 m n.p.m., dopuszcza się odprowadzanie ścieków bytowych i przemysłowych do wód i gruntu po ich uprzednim oczyszczeniu w indywidualnych systemach oczyszczania ścieków;
- 4) w zakresie odprowadzania wód opadowych lub roztopowych:
 - a) odprowadzenie wód opadowych lub roztopowych do gruntu poprzez infiltrację powierzchniową,
 - b) obowiązek ujmowania wód opadowych lub roztopowych z powierzchni terenów, z których spływ stanowić może zagrożenie dla środowiska przyrodniczego (parking, droga utwardzona) w system kanalizacji deszczowej i oczyszczanie ich przed wprowadzeniem do odbiornika,
 - c) dopuszcza się odprowadzanie niezanieczyszczonych wód opadowych lub roztopowych, z terenów innych niż wymienione w § 6 ust. 1, pkt 4, lit. b, na własny teren nieutwardzony, do dołów chłonnych, rowów lub do zbiorników retencyjnych, ogrodów deszczowych i innych rozwiązań z zakresu zielonej infrastruktury;
- 5) w zakresie elektroenergetyki:
 - a) zaopatrzenie w energię elektryczną w oparciu o istniejącą sieć elektroenergetyczną,
 - b) linie elektroenergetyczne prowadzić jako kablowe lub napowietrzne,
 - c) dopuszcza się zmiany przebiegu, przebudowę istniejącej sieci i urządzeń oraz budowę nowych sieci i urządzeń infrastruktury elektroenergetycznej, stosownie do potrzeb, w sposób niekolidujący z innymi ustaleniami planu,
 - d) dopuszcza się lokalizację urządzeń infrastruktury technicznej wykorzystujących alternatywne źródła energii do 500 kW;
- 6) w zakresie zaopatrzenia w ciepło:
 - a) dopuszcza się zaopatrzenie w ciepło z indywidualnych i lokalnych źródeł na bazie rozwiązań pozwalających minimalizować emisję zanieczyszczeń do powietrza,
 - b) dopuszcza się zaopatrzenie w ciepło z alternatywnych, ekologicznych źródeł ciepła, z zastrzeżeniem, że ich stosowanie nie może się wiązać z przekroczeniem obowiązujących norm emisji hałasu, pyłów lub substancji szkodliwych dla środowiska,
 - c) dopuszcza się zmiany przebiegu, przebudowę istniejącej sieci ciepłowniczej oraz budowę nowych sieci i urządzeń infrastruktury ciepłowniczej, stosownie do szczegółowych rozwiązań technicznych, w sposób niekolidujący z innymi ustaleniami planu;
- 7) w zakresie zaopatrzenia w sieci teletechniczne:
 - a) zaopatrzenie w sieć teletechniczną poprzez wykorzystanie i rozbudowę istniejącej sieci teletechnicznej,

- b) dopuszcza się zmiany przebiegu, przebudowę istniejącej sieci oraz budowę nowych sieci i urządzeń infrastruktury teletechnicznej, stosownie do szczegółowych rozwiązań technicznych, w sposób niekolidujący z innymi ustaleniami planu,
 - c) w przypadku realizacji obiektów liniowych obowiązuje wykonanie ich jako kablowa sieć doziemna lub napowietrzna.
- § 7. 1. Dla terenów zabudowy lotniskowej lub rekreacji indywidualnej oznaczonych w części graficznej planu symbolami 1ML, 2ML, 3ML, 4ML, 5ML, 6ML, 7ML, 8ML, 9ML, 10ML i 11ML ustala się następujące zasady i warunki scalania i podziału nieruchomości:
- 1) minimalna powierzchnia działki budowlanej– 100 m²;
 - 2) minimalna szerokość frontu działki budowlanej– 15 m;
 - 3) kąt położenia granic działki budowlanej w stosunku do pasa drogowego w przedziale 60°-90°.
2. Ustalone w ust. 1 zasady i warunki scalania i podziału nieruchomości nie dotyczą podziałów dokonywanych w celu wydzielenia dróg, dojazdów wewnętrznych, pod obiekty budowlane infrastruktury technicznej, parkingi oraz działek wydzielanych w celu powiększenia sąsiedniej działki, regulacji kształtu działki lub poprawy jej dostępności.
- § 8. Tereny, dla których plan ustala nowe przeznaczenie, utrzymuje się w dotychczasowym użytkowaniu, do czasu ich zagospodarowania zgodnie z planem.
- § 9. Ustala się jednorazową opłatę od wzrostu wartości nieruchomości w wysokości 10 % dla wszystkich terenów objętych ustaleniami planu.

ROZDZIAŁ III

Ustalenia szczegółowe

- § 10. 1. Wyznacza się **tereny zabudowy lotniskowej lub rekreacji indywidualnej** oznaczone w części graficznej planu symbolami **1ML** (o powierzchni 0,59 ha), **2ML** (o powierzchni 0,48 ha), **3ML** (o powierzchni 0,30 ha), **4ML** (o powierzchni 0,24 ha), **5ML** (o powierzchni 0,27 ha), **6ML** (o powierzchni 0,24 ha), **7ML** (o powierzchni 0,15 ha), **8ML** (o powierzchni 0,29 ha), **9ML** (o powierzchni 0,38 ha), **10ML** (o powierzchni 0,38 ha) i **11ML** (o powierzchni 1,13 ha), z podstawowym przeznaczeniem pod zabudowę lotniskową lub zabudowę rekreacji indywidualnej.
2. Dla wyznaczonych w ust. 1 terenów dopuszcza się:
- 1) zabudowę handlu, usług turystyki a także zabudowę mieszkaniową związaną z usługą;
 - 2) remont, rozbudowę, odbudowę, nadbudowę i przebudowę istniejącej zabudowy;
 - 3) lokalizację urządzeń i obiektów budowlanych związanych z przeznaczeniem podstawowym terenu;
 - 4) lokalizację obiektów i urządzeń małej architektury;
 - 5) lokalizację budowli i urządzeń sportowo-rekreacyjnych;
 - 6) lokalizację budynków gospodarczych, garaży, wiat i altan;
 - 7) lokalizację zieleni urządzonej, w tym w formie parków i ogrodów o charakterze wypoczynkowym oraz zieleni izolacyjnej;
 - 8) lokalizację ścieżek pieszych, rowerowych;
 - 9) lokalizację dojazdów, dojazdów, parkingów;
 - 10) lokalizację sieci i urządzeń infrastruktury technicznej.
3. Dla wyznaczonych w ust. 1 terenów ustala się następujące parametry i wskaźniki kształtowania zabudowy:
- 1) obowiązują nieprzekraczalne linie zabudowy dla nowych budynków według oznaczeń na w części graficznej planu;
 - 2) maksymalna intensywność zabudowy nie może przekraczać 0,8;
 - 3) minimalna intensywność zabudowy nie może być mniejsza niż 0,01;
 - 4) wielkość powierzchni zabudowy do powierzchni działki budowlanej nie może przekroczyć 35% działki budowlanej;
 - 5) udział terenów biologicznie czynnych nie może być mniejszy niż 50% powierzchni działki budowlanej;

- 6) maksymalna wysokość mierzona od poziomu terenu projektowanego, w najwyższym położonym punkcie na spadku od strony przystokowej dla:
 - a) najwyższej kalenicy obiektów budowlanych zabudowy letniskowej i rekreacyjnej –nie więcej niż 9 m,
 - b) najwyższej kalenicy obiektów budowlanych handlu, usług turystyki a także mieszkaniowych związanych z usługą – nie więcej niż 9 m,
 - c) najwyższej kalenicy budynków gospodarczych i garaży- nie więcej niż 6 m,
 - d) wiat i altan – nie więcej niż 4 m;
 - 7) dachy dwuspadowe lub wielospadowe o nachyleniu głównych połaci dachowych od 30 ° do 45°;
 - 8) dopuszcza się dachy płaskie, na dachach płaskich dopuszcza się realizację tarasów, parkingów oraz terenów biologicznie czynnych;
 - 9) w dachach stromych dopuszcza się lukarny lub okna połaciowe;
 - 10) dopuszcza się pokrycia dachowe w odcieniach: brązu, czerwieni i grafitu oraz dachy z nawierzchnią ziemną urządzoną w sposób zapewniający naturalną wegetację roślin;
 - 11) dopuszcza się kolorystykę elewacji budynków w odcieniach neutralnych oraz wynikającą ze stosowania w elewacji materiałów takich jak m.in. drewno, cegła, kamień, dopuszcza się szkło, aluminium, stal i beton.
3. Dla wyznaczonych w ust. 1 terenów ustala się następującą obsługę komunikacyjną: dojazd z gminnej drogi publicznej, położonej poza granicami planu, z terenów komunikacji drogowej wewnętrznej oznaczonych symbolami 1KR i 2KR.
4. Warunki obsługi w zakresie infrastruktury technicznej zgodnie z §6 niniejszej uchwały.

§ 11. 1. Wyznacza się **teren ujęcia wód** oznaczony w części graficznej planu symbolem **IIWU** (o powierzchni 0,19 ha) z podstawowym przeznaczeniem pod infrastrukturę ujęcia wody pitnej.

- 1) Dla wyznaczonego w ust. 1 terenu dopuszcza się:
 - a) remont, rozbudowę, odbudowę, nadbudowę i przebudowę istniejącej zabudowy infrastruktury ujęcia wody pitnej,
 - b) lokalizację urządzeń i obiektów budowlanych związanych z przeznaczeniem podstawowym terenu,
 - c) lokalizację dojazdów, parkingów,
 - d) lokalizację sieci i urządzeń infrastruktury technicznej.
2. Dla wyznaczonego w ust. 1 terenu ustala się następujące parametry i wskaźniki kształtowania zabudowy:
 - 1) obowiązują nieprzekraczalne linie zabudowy dla nowych budynków według oznaczeń w części graficznej planu;
 - 2) maksymalna intensywność zabudowy nie może przekraczać 1,0;
 - 3) minimalna intensywność zabudowy nie może być mniejsza niż 0,01;
 - 4) wielkość powierzchni zabudowy do powierzchni działki budowlanej nie może przekroczyć 20% działki budowlanej;
 - 5) udział terenów biologicznie czynnych nie może być mniejszy niż 80% powierzchni działki budowlanej;
 - 6) maksymalna wysokość mierzona od poziomu terenu projektowanego, w najwyższym położonym punkcie na spadku od strony przystokowej dla najwyższej kalenicy obiektów budowlanych infrastruktury ujęcia wody pitnej – nie więcej niż 12 m;
 - 7) dachy dwuspadowe lub wielospadowe o nachyleniu głównych połaci dachowych od 25 ° do 45°;
 - 8) dopuszcza się dachy płaskie;
 - 9) dopuszcza się pokrycia dachowe w odcieniach: brązu, czerwieni i grafitu oraz dachy z nawierzchnią ziemną urządzoną w sposób zapewniający naturalną wegetację roślin;
 - 10) dopuszcza się kolorystykę elewacji budynków w odcieniach neutralnych oraz wynikającą ze stosowania w elewacji materiałów takich jak m.in. drewno, cegła, kamień, dopuszcza się szkło, aluminium, stal i beton.

3. Dla wyznaczonego terenu ustala się następującą obsługę komunikacyjną: dojazd z gminnej drogi publicznej, położonej poza granicami planu, z terenu komunikacji drogowej wewnętrznej oznaczonego symbolem 1KR.
4. Warunki obsługi w zakresie infrastruktury technicznej zgodnie z §6 niniejszej uchwały.

§12.1. Wyznacza się **tereny komunikacji drogowej wewnętrznej**, oznaczone w części graficznej planu symbolem **1KR** (o powierzchni 1,12 ha) i **2KR** (o powierzchni 0,08 ha) z podstawowym przeznaczeniem pod drogi wewnętrzne.

2. Dla wyznaczonych w ust. 1 terenów:

- 1) dopuszcza się remonty, przebudowy oraz przebieg nowej sieci infrastruktury technicznej podziemnej poza pasem jezdni, bez naruszania elementów technicznych drogi, przy zachowaniu bezpieczeństwa ruchu;
- 2) dopuszcza się realizację zjazdów do terenów zainwestowania;
- 3) zakazuje się lokalizowania obiektów budowlanych i urządzeń niezwiązanych z potrzebami zarządzania drogami lub potrzebami ruchu drogowego.

Rozdział IV **Ustalenia końcowe**

§13. W granicach objętych ustaleniami niniejszego planu traci moc miejscowy plan zagospodarowania przestrzennego „Chrewt 6” uchwalony uchwałą Rady Gminy w Czarnej Nr VII/68/03 z dnia 27 listopada 2003 r.

§14. Wykonanie uchwały powierza się Wójtowi Gminy Czarna.

§15. Uchwała podlega ogłoszeniu w Dzienniku Urzędowym Województwa Podkarpackiego i wchodzi w życie po upływie 14 dni od dnia jej ogłoszenia.

PRZEWODNICZĄCY
RADY GMINY
Jan Podraza

MIĘSCOWY PLAN
ZAGOSPODAROWANIA PRZESTRZENNEGO
OLCHOWIEC "1"

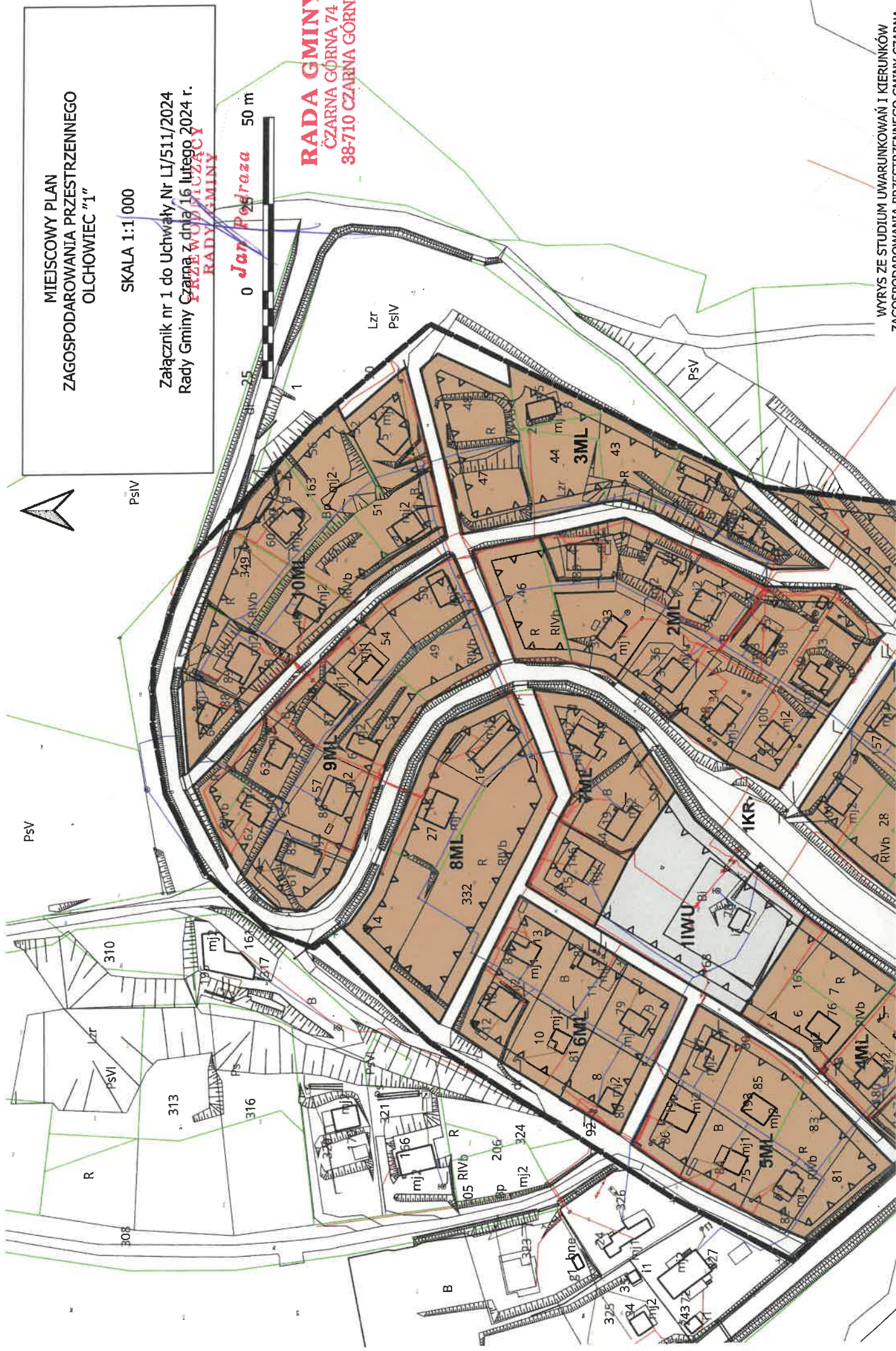
SKALA 1:1 000

Załącznik nr 1 do Uchwały Nr LI/511.1/2024
Rady Gminy Czarna Góra z dnia 16 lutego 2024 r.
PRZEWOJNICZĄCY

RADA GMINY

RADA GMINY
CZARNA GÓRKA 74
38-710 CZARNA GÓRKA

0 Jan Podgraza 50 m



**Załącznik Nr 2 do UCHWAŁY NR LI/511/2024
RADY GMINY CZARNA z dnia 16 lutego 2024 r.
w sprawie uchwalenia Miejscowego Planu
Zagospodarowania Przestrzennego OLCHOWIEC "1"**

Rozstrzygnięcie o sposobie rozpatrzenia uwag do projektu planu

Wójt Gminy Czarna stosownie do art. 17 pkt 14 ustawy z dnia 27 marca 2003 r. o planowaniu i zagospodarowaniu przestrzennym (t.j. Dz.U. z 2023 r. poz. 977 ze zm.) przedstawił Radzie Gminy Czarna projekt MPZP OLCHOWIEC "1" wraz z listą nieuwzględnionych uwag, a Rada Gminy Czarna uchwaliła plan, rozstrzygając jednocześnie o sposobie rozpatrzenia uwag (art.20 ust.1 ustawy o pizp).

Rozstrzygnięcie Rady Gminy Czarna o sposobie rozpatrzenia uwag jest następujące:

1. Uwaga zgłoszona przez osobę fizyczna

Treść uwagi dotyczy wprowadzenia zapisu dla działki o nr ewid. 153/3 w Olchowcu umożliwiającego dzierżawę, zagospodarowanie części tej działki dla potrzeb dzierżawców oraz możliwości odkupienia tej części działki.

Rozstrzygnięcie o sposobie rozpatrzenia uwagi – uwaga nieuwzględniona

Działka o nr ewid. 153/3 znajduje się poza obszarem objętym ustaleniami projektu Miejscowego Planu Zagospodarowania Przestrzennego OLCHOWIEC "1"; uwaga bezprzedmiotowa.

2. Uwaga zgłoszona przez grupę inicjatywną

Treść uwagi dotyczy możliwości budowy kaplicy polowej na działce nr 168 w Olchowcu.

Rozstrzygnięcie o sposobie rozpatrzenia uwagi – uwaga nieuwzględniona

W projekcie Miejscowego Planu Zagospodarowania Przestrzennego OLCHOWIEC "1" działka o nr ewid. 168 została przeznaczona na teren ujęcia wód oznaczonego symbolem IIWU. Wyznaczony teren istniejącego ujęcia wody pitnej służy zachowaniu ochrony tego terenu przed nadmiernym zainwestowaniem.

3. Uwaga zgłoszona przez osobę fizyczna

Treść uwagi dotyczy przywrócenia zlikwidowanej drogi gminnej, z której to przez drogę służebną był zapewniony dojazd do działki o nr ewid.185.

Rozstrzygnięcie o sposobie rozpatrzenia uwagi – uwaga nieuwzględniona

Układ komunikacyjny został poprowadzony zgodnie z własnością terenów objętych projektem MPZP OLCHOWIEC "1" i ich planowanym przeznaczeniem. Ustalenia planu nie mogły zatem pozbawić nikogo prawa do dojazdu. Zakres przedmiotowy ustaleń planu nie wkracza w cywilnoprawne kwestie związane z własnością i ustanowionymi na niej służebnościami.

W zawiązku z powyższym nie przewiduje się wyznaczania drogi wewnętrznej gminnej po działkach własności prywatnej.

Działka o nr ewid.185 i zlikwidowana droga gminna położone są poza obszarem objętym ustaleniami MPZP OLCHOWIEC "1".

4. Uwaga zgłoszona przez osobę fizyczna

Treść uwagi dotyczy wprowadzenia zapisu w zakresie dopuszczenia indywidualnego ustalenia miejsc do parkowania w zależności od potrzeb inwestycyjnych na działce o nr ewid. 158/2.

Rozstrzygnięcie o sposobie rozpatrzenia uwagi – uwaga nieuwzględniona

W projekcie Miejscowego Planu Zagospodarowania Przestrzennego OLCHOWIEC "1" działka o nr ewid. 158/2 położona jest w terenie zabudowy letniskowej lub rekreacji indywidualnej oznaczonym symbolem 11ML. Stosownie do ustawy o planowaniu przestrzennym i przepisu wykonawczego w planie miejscowym ustala się minimalną liczbę miejsc do parkowania, tym samym wskaźnik ten nie może być indywidualnie ustalany przez inwestora.

5. Uwaga zgłoszona przez osobę fizyczną

Treść uwagi dotyczy przesunięcia wrysowanej nieprzekraczalnej linii zabudowy na działkach o nr ewid. 75, 73, 71, 69, 67 od strony działki o nr ewid.153/3, tj. 4 m do granicy z działką ewid. nr 138 oraz ustalenia nowego przejazdu do działki nr 75 jak i do sąsiednich działek o nr ewid. 77, 136, 137, 138 po sprzedanej działce nr 155 i 272 do drogi publicznej.

Rozstrzygnięcie o sposobie rozpatrzenia uwagi – uwaga nieuwzględniona

Wyznaczona w części graficznej Miejscowego Planu Zagospodarowania Przestrzennego OLCHOWIEC "1" nieprzekraczalna linia zabudowy na działkach ewid. nr: 75, 73, 71, 69, 67 jest zgodna z obowiązującymi przepisami. Natomiast zapis w części tekstowej planu ustala jako „obowiązującą nieprzekraczalną linię zabudowy dla nowych budynków według oznaczeń w części graficznej planu”, czyli nie dotyczy to istniejących budynków.

Braku dojazdu do działek o nr ewid.75,77 oraz działek znajdujących się poza obszarem objętym ustaleniami projektu MPZP OLCHOWIEC "1" o nr 36,137, 138 nie jest przedmiotem ustaleń planu - plan miejscowy określa jedynie przeznaczenie terenów nie ustala dojazdu prawnego. Z kolei przeznaczenie części działek nr 155 i 272 na teren komunikacji drogowej wykracza poza zakres planu, działki te leżą poza obszarem objętym planem. Działki o nr ewid.75 i 77 mają zapewniony dojazd z terenu drogi komunikacji wewnętrznej oznaczonego symbolem 2KR, wyznaczonego w MPZP OLCHOWIEC „1”.

~~PRZEWODNICZĄCY
RADY GMINY
Jan Podraza~~

**Załącznik Nr 3 do UCHWAŁY NR LI/511/2024
RADY GMINY CZARNA z dnia 16 lutego 2024 r.
w sprawie uchwalenia Miejscowego Planu
Zagospodarowania Przestrzennego OLCHOWIEC "1"**

Rozstrzygnięcie o sposobie realizacji zapisanych w planie, inwestycji z zakresu infrastruktury technicznej, które należą do zadań własnych gminy oraz zasadach ich finansowania, zgodnie z przepisami o finansach publicznych

1. Stosownie do art. 20 ustawy z dnia 27 marca 2003 r. o planowaniu i zagospodarowaniu przestrzennym (Dz. U. z 2023 r. poz. 977 z późn.zm.) Rada Gminy Czarna stwierdza, że: finansowanie, zapisanych w Miejscowym Planie Zagospodarowania Przestrzennego OLCHOWIEC "1", inwestycji z zakresu infrastruktury technicznej, które należą do zadań własnych gminy, odbywać się będzie zgodnie z przepisami o finansach publicznych poprzez:
 - 1) wydatki z budżetu gminy,
 - 2) finansowanie i współfinansowanie środkami zewnętrznymi,
 - 3) udział inwestorów w finansowaniu w ramach porozumień cywilno-prawnych lub w formie partnerstwa publiczno-prywatnego.
2. Wskazuje się odpowiedzialnego za wykonanie zadania z zakresu infrastruktury technicznej Wójta Gminy Czarna.
3. Rozstrzygnięcie nie jest uchwałą budżetową w sprawie planowanych wydatków na inwestycje z zakresu infrastruktury technicznej, tylko propozycją do rozważenia przy uchwalaniu w przyszłości budżetu gminy w tej części.

**PRZEWODNICZĄCY
RADY GMINY**
Jan Podraza

**Załącznik Nr 4 do UCHWAŁY NR XL/511/2024
RADY GMINY CZARNA z dnia 16 lutego 2024 r.
w sprawie uchwalenia Miejscowego Planu
Zagospodarowania Przestrzennego OLCHOWIEC "1"**

Dane przestrzenne, o których mowa w art. 67a ust.3 i 5 ustawy z dnia 27 marca 2003 o *planowaniu i zagospodarowaniu przestrzennym* (Dz. U. z 2023 poz. 977 z późn.zm.).

**PRZEWODNICZĄCY
RADY GMINY**
Jan Podroza

RADA GMINY CZARNA SESJA NR LI
Uchwała Nr LI/511/2024
z dnia 16 lutego 2024 r.

**w sprawie uchwalenia Miejscowego Planu Zagospodarowania Przestrzennego
OLCHOWIEC „1”**

Lista radnych	Za	Przeciw	Wstrzymało się
Banach Krzysztof	X		
Bargiel Elżbieta	—		
Borukało Barbara	X		
Chmielewski Marek	X		
Czerwonka Radosław	X		
Dudka LeAnn	X		
Faber Adam	X		
Korzyk Marek	X		
Magusiak Monika	—		
Maj Danuta	X		
Podraza Jan	X		
Sokalski Zbigniew	X		
Sopel Bartłomiej	X		
Steciuk Sylwia	X		
Wierciński Władysław	X		

Głosowało: 13 Radnych

Za: 13 Radnych

Przeciw: 0 Radnych

Wstrzymało się: 0 Radnych

Powyższa uchwała została przyjęta

UCHWAŁA NR LI/512/2024
RADY GMINY CZARNA
z dnia 16 lutego 2024 r.

w sprawie uchwalenia
Miejscowego Planu Zagospodarowania Przestrzennego „CHREWT 1/2021”

Na podstawie art. 18 ust. 2 pkt 5, art. 40 ust. 1 i art. 41 ust. 1 ustawy z dnia 8 marca 1990r. samorządzie gminnym (t.j. Dz. U. z 2023 r. poz.40 z późn.zm.) art. 3 ust. 1, art. 20 ust. 1 ustawy z dnia 27 marca 2003 r. o planowaniu i zagospodarowaniu przestrzennym (t.j. Dz. U. z 2023 r. poz. 977z późn.zm.), po stwierdzeniu zgodności z ustaleniami Studium Uwarunkowań i Kierunków Zagospodarowania Przestrzennego Gminy Czarna, uchwalonym Uchwałą Nr XV/136/01 Rady Gminy w Czarnej z dnia 24 kwietnia 2001 r. z późn.zm. Rada Gminy Czarna uchwała, co następuje:

Rozdział I
Przepisy ogólne

- §1.1. Uchwała się Miejscowy Plan Zagospodarowania Przestrzennego „CHREWT 1/2021”, zwany dalej „planem”.
2. Plan obejmuje obszar o powierzchni 7,08 ha w granicy wskazanej na rysunku planu, zgodnej z załącznikiem graficznym do Uchwały nr XXIX/268/2021 z dnia 25 listopada 2021 r. w sprawie przystąpienia do sporządzenia miejscowego planu zagospodarowania przestrzennego „CHREWT 1/2021”.
3. Załącznikami do niniejszej uchwały są:
- 1) załącznik nr 1 –rysunek planu w skali 1:1000 -stanowiący integralną część niniejszej uchwały obowiązujący w zakresie:
 - a) granicy obszaru objętego planem,
 - b) linii rozgraniczających tereny o różnym przeznaczeniu lub różnych zasadach zagospodarowania,
 - c) przeznaczenia terenów według symboli ustalonych w §2,
 - d) nieprzekraczalnej linii zabudowy;
 - 2) załącznik nr 2- rozstrzygnięcie o sposobie rozpatrzenia uwag do projektu planu;
 - 3) załącznik nr 3 – rozstrzygnięcie o sposobie realizacji zapisanych w planie inwestycji z zakresu infrastruktury technicznej, które należą do zadań własnych gminy oraz o zasadach ich finansowania;
 - 4) załącznik nr 4- dane przestrzenne.

§2.1. Przedmiotem ustaleń planu są następujące przeznaczenia terenów:

- 1) tereny usług– oznaczone na rysunku planu symbolami: 1U, 2U i 3U;
- 2) teren komunikacji-droga wewnętrzna - oznaczony na rysunku planu symbolem: 1KDW.

ROZDZIAŁ II
Ustalenia obowiązujące na całym obszarze objętym planem

- § 3.1.Ustala się następujące zasady zagospodarowania terenów wynikające z ochrony i kształtowania ładu przestrzennego:
- 1) na obszarze objętym ustaleniami planu, przy zagospodarowaniu terenów, należy uwzględnić, zgodnie z ustaleniami niniejszej uchwały:
 - a) warunki i ograniczenia wynikające z położenia obszaru planu w granicach Wschodniobeskidzkiego Obszaru Chronionego Krajobrazu,
 - b) warunki i ograniczenia wynikające z położenia obszaru planu w granicach obszaru Natura 2000 Bieszczady PLC180001;

- 2) na obszarze objętym ustaleniami planu dopuszcza się lokalizację urządzeń i sieci infrastruktury technicznej nadziemnej i podziemnej pod warunkiem, że nie wykluczy to możliwości zagospodarowania terenów zgodnie z ich przeznaczeniem określonym w planie.

§ 4.1. Ustala się następujące zasady zagospodarowania terenów wynikające z potrzeby ochrony środowiska, przyrody i krajobrazu:

- 1) w obszarze objętym ustaleniami planu zabrania się:
 - a) realizacji przedsięwzięć mogących zawsze znacząco oddziaływać na środowisko lub mogących potencjalnie oddziaływać na środowisko, za wyjątkiem przedsięwzięć, dla których ocena oddziaływania na środowisko wykaże dotrzymanie standardów jakości środowiska, za wyjątkiem lokalizacji inwestycji celu publicznego z zakresu łączności publicznej,
 - b) odprowadzania ścieków nieoczyszczonych bezpośrednio do ziemi i wód powierzchniowych, rolniczego wykorzystania ścieków komunalnych oraz składowania odpadów komunalnych i przemysłowych;
- 2) w obszarze objętym ustaleniami planu ustala się:
 - a) stosowanie rozwiązań eliminujących lub ograniczających do minimum ewentualne przyszłe oddziaływanie przedsięwzięć na obszary Natura 2000, w tym rozwiązań, które mogłyby wpływać negatywnie na gatunki i siedliska będące przedmiotem ochrony obszaru Natura 2000, jak również wpływać negatywnie na integralność i spójność całej sieci Natura 2000,
 - b) stosowanie rozwiązań mających na celu minimalizację uciążliwości spowodowanych prowadzeniem działalności przewidzianej planem, w celu ochrony powietrza atmosferycznego, gleb, wód gruntowych oraz klimatu akustycznego.

§ 5.1. Ustala się następujące zasady modernizacji, rozbudowy i budowy systemów komunikacji oraz obsługi komunikacyjnej terenów objętych planem:

- 1) obsługa komunikacyjna obszaru objętego planem z dróg wskazanych na rysunku planu oraz dojeżdż i dojazdów niewydzielonych;
- 2) dopuszcza się remonty i przebudowę istniejącego układu komunikacyjnego;
- 3) dojazdy i dojeżdża niewydzielone, przez które rozumieć należy istniejące i projektowane dojazdy, niewydzielone liniami rozgraniczającymi w części graficznej planu, lecz niezbędne dla zapewnienia prawidłowej obsługi działek i obiektów budowlanych w trakcie projektowania inwestycyjnego, należy wyznaczać w sposób uwzględniający dostęp do drogi publicznej, obsługę terenów znajdujących się w sąsiedztwie oraz możliwość prowadzenia lokalnych sieci uzbrojenia technicznego i zapewnienia dostępu służb ratowniczych;
- 4) obsługa z w zakresie miejsc do parkowania:
 - a) minimalna liczba miejsc do parkowania uwzględniająca miejsca na parkowanie pojazdów zaopatrzonych w kartę parkingową na działkach budowlanych położonych w terenach usług 1U, 2U i 3U:1 miejsce parkingowe na 200 m² powierzchni użytkowej budynku,
 - b) dopuszcza się zapewnienie miejsc parkingowych w garażach, w tym w garażach podziemnych.

§ 6. 1. Ustala się następujące zasady obsługi w zakresie infrastruktury technicznej oraz zasady modernizacji, rozbudowy i budowy systemów infrastruktury technicznej:

- 1) w zakresie gospodarki odpadami: nakazuje się prowadzenie gospodarki odpadami na zasadach obowiązujących na terenie gminy Czarna;
- 2) w zakresie zaopatrzenia w wodę:
 - a) zaopatrzenie w wodę do celów bytowo-gospodarczych, przeciwpożarowych i grzewczych z istniejących ujęć i wodociągów lokalnych, w tym studni indywidualnych kopanych i głębinowych,
 - b) lokalizację projektowanych sieci wodociągowych w liniach rozgraniczających dróg, dopuszcza się przebiegi wodociągów poza liniami rozgraniczającymi dróg,
 - c) dopuszcza się realizację nowych ujęć do poboru wody do celów bytowo-gospodarczych, przeciwpożarowych i grzewczych,

- d) dopuszcza się zmiany przebiegu, przebudowę istniejących sieci wodociągowych oraz budowę nowych sieci o przekroju nie mniejszym niż $\varnothing 32$ i urządzeń infrastruktury wodociągowej,
- e) dopuszcza się zaopatrzenie w wodę do celów bytowo-gospodarczych, przeciwpożarowych i grzewczych z ujęć zlokalizowanych poza obszarem planu;
- 3) w zakresie odprowadzania ścieków:
 - a) odprowadzanie ścieków bytowych i przemysłowych do szczelnych, bezodpływowych zbiorników na ścieki, okresowo opróżnianych i transportowanych do stacji zlewnych ścieków,
 - b) w odległości nie mniejszej niż 100 m od linii wyznaczonej rzędną maksymalnego piętrzenia zbiornika wodnego Solina, wynoszącej 420 m n.p.m., dopuszcza się odprowadzanie ścieków bytowych i przemysłowych do wód i gruntu po ich uprzednim oczyszczeniu w indywidualnych systemach oczyszczania ścieków;
- 4) w zakresie odprowadzania wód opadowo-roztopowych:
 - a) odprowadzenie wód opadowo-roztopowych do gruntu poprzez infiltrację powierzchniową,
 - b) obowiązek ujmowania wód opadowych z powierzchni terenów, z których spływ stanowić może zagrożenie dla środowiska przyrodniczego (parking, droga utwardzona) w system kanalizacji deszczowej i oczyszczanie ich przed wprowadzeniem do odbiornika,
 - c) dopuszcza się odprowadzanie niezanieczyszczonych wód opadowo-roztopowych, z terenów innych niż wymienione w ust. 1, pkt 4, lit. b, na własny teren nieutwardzony, do dołów chłonnych, rowów lub do zbiorników retencyjnych, ogrodów deszczowych i innych rozwiązań z zakresu zielonej infrastruktury;
- 5) w zakresie elektroenergetyki:
 - a) zaopatrzenie w energię elektryczną w oparciu o istniejącą sieć elektroenergetyczną: linie średnich i niskich napięć wraz z urządzeniami elektroenergetycznymi,
 - b) linie elektroenergetyczne prowadzić jako kablowe doziemne lub napowietrzne,
 - c) dopuszcza się zmiany przebiegu, przebudowę istniejącej sieci i urządzeń oraz budowę nowych sieci i urządzeń infrastruktury elektroenergetycznej, stosownie do potrzeb, w sposób niekolidujący z innymi ustaleniami planu,
 - d) dopuszcza się lokalizację urządzeń infrastruktury technicznej wykorzystujących alternatywne źródła energii do 500 kW;
- 6) w zakresie zaopatrzenia w ciepło i chłód:
 - a) dopuszcza się zaopatrzenie w ciepło i chłód z indywidualnych i lokalnych źródeł na bazie rozwiązań pozwalających minimalizować emisję zanieczyszczeń do powietrza,
 - b) dopuszcza się zaopatrzenie w ciepło i chłód z alternatywnych, ekologicznych źródeł ciepła i chłodu, z zastrzeżeniem, że ich stosowanie nie może się wiązać z przekroczeniem obowiązujących norm emisji hałasu, pyłów lub substancji szkodliwych dla środowiska,
 - a) dopuszcza się zmiany przebiegu, przebudowę istniejącej sieci ciepłowniczej oraz budowę nowych sieci i urządzeń infrastruktury ciepłowniczej i chłodniczej, stosownie do szczegółowych rozwiązań technicznych, w sposób niekolidujący z innymi ustaleniami planu;
- 7) w zakresie zaopatrzenia w sieci teletechniczne:
 - a) zaopatrzenie w sieć teletechniczną poprzez wykorzystanie i rozbudowę istniejącej sieci teletechnicznej,
 - b) dopuszcza się zmiany przebiegu, przebudowę istniejącej sieci oraz budowę nowych sieci i urządzeń infrastruktury teletechnicznej, stosownie do szczegółowych rozwiązań technicznych, w sposób niekolidujący z innymi ustaleniami planu,
 - c) w przypadku realizacji obiektów liniowych obowiązuje wykonanie ich jako kablowa sieć doziemna lub napowietrzna.

§ 7. Tereny, dla których plan ustala nowe przeznaczenie, utrzymuje się w dotychczasowym użytkowaniu, do czasu ich zagospodarowania zgodnie z planem.

§ 8. Ustala się jednorazową opłatę od wzrostu wartości nieruchomości w wysokości 10 % dla wszystkich terenów objętych ustaleniami planu.

ROZDZIAŁ III

Ustalenia szczegółowe

- § 9. 1. Wyznacza się tereny usług oznaczone na rysunku planu symbolami 1U (o powierzchni 0,48 ha), 2U (o powierzchni 3,20 ha), 3U (o powierzchni 3,26 ha) z podstawowym przeznaczeniem pod usługi turystyki oraz usługi dla obsługi ruchu turystycznego.
- 1) Dla wyznaczonych w ust. 1 terenów dopuszcza się:
 - a) funkcje uzupełniające w postaci handlu, rekreacji indywidualnej, usług: zdrowia, weterynaryjnych i ochrony zwierząt, sportu i rekreacji a także funkcję mieszkaniową związaną z usługą,
 - b) lokalizację urządzeń i obiektów budowlanych związanych z przeznaczeniem podstawowym terenu,
 - c) lokalizację obiektów budowlanych o funkcji socjalno-administracyjnej,
 - d) lokalizację obiektów budowlanych służących realizacji usług zdrowia, usług weterynaryjnych oraz ochrony zwierząt,
 - e) lokalizację obiektów budowlanych i urządzeń towarzyszących zabudowie turystycznej,
 - f) lokalizację obiektów i urządzeń małej architektury,
 - g) lokalizację budowli i urządzeń sportowo-rekreacyjnych,
 - h) lokalizację urządzonych miejsc organizacji plenerowych wydarzeń kulturalnych,
 - i) lokalizację budynków gospodarczych, garaży, wiat i altan,
 - j) lokalizację zieleni urządzonej, w tym w formie parków i ogrodów o charakterze wypoczynkowym oraz zieleni izolacyjnej,
 - k) lokalizację ścieżek pieszych, rowerowych,
 - l) lokalizację dojeżdż, dojazdów, parkingów,
 - m) lokalizację sieci i urządzeń infrastruktury technicznej;
 - 2) Dla wyznaczonych w ust 1 terenów dopuszcza się remont, odbudowę, nadbudowę i przebudowę istniejącej zabudowy.
2. Dla wyznaczonych w ust. 1 terenów ustala się następujące parametry i wskaźniki kształtowania zabudowy
- 1) obowiązują nieprzekraczalne linie zabudowy dla nowych budynków według oznaczeń na rysunku planu;
 - 2) maksymalna intensywność zabudowy nie może przekraczać 2,0;
 - 3) minimalna intensywność zabudowy nie może być mniejsza niż 0,01;
 - 4) wielkość powierzchni zabudowy do powierzchni działki budowlanej nie może przekroczyć 35% działki budowlanej;
 - 5) udział terenów biologicznie czynnych nie może być mniejszy niż 50% powierzchni działki budowlanej;
 - 6) maksymalna wysokość mierzona od poziomu terenu projektowanego, w najwyższym położonym punkcie na spadku od strony przystokowej dla:
 - a) najwyższej kalenicy obiektów budowlanych usług turystyki i usług dla obsługi ruchu turystycznego – nie więcej niż 20 m dla terenu 2U i nie więcej niż 10m dla terenów 1U i 3U,
 - b) najwyższej kalenicy obiektów budowlanych dopuszczonych w ust. 1 lit a-e– nie więcej niż 12 m dla terenu 2U i nie więcej niż 10 m dla terenów 1U i 3U,
 - c) najwyższej kalenicy budynków gospodarczych i garaży- nie więcej niż 10 m,
 - d) wiat i altan – nie więcej niż 10 m;
 - 7) dachy dwuspadowe lub wielospadowe o nachyleniu głównych połaci dachowych do 45°;
 - 8) dopuszcza się dachy płaskie, na dachach płaskich dopuszcza się realizację tarasów, parkingów oraz terenów biologicznie czynnych;
 - 9) w dachach stromych dopuszcza się lukarny lub okna połaciowe;
 - 10) dopuszcza się wielopłaszczyznowe, w tym szklane, przekrycia dachowe o kącie nachylenia do 85° fragmentów budynków, tarasów, podcieni, parkingów oraz terenów biologicznie czynnych;
 - 11) dopuszcza się pokrycia dachowe w odcieniach: brązu, czerwieni i grafitu oraz dachy z nawierzchnią ziemną urządzoną w sposób zapewniający naturalną wegetację roślin;

- 12) dopuszcza się kolorystykę elewacji budynków w odcieniach neutralnych oraz wynikającą ze stosowania w elewacji materiałów takich jak m.in. drewno, cegła, kamień, dopuszcza się szkło, aluminium, stal i beton;
 - 13) uznaje się za zgodne z planem usytuowanie i parametry istniejących obiektów budowlanych, zrealizowanych przed wejściem w życie ustaleń planu, dla których uzyskano ważne pozwolenie na budowę lub które skutecznie zgłoszono do właściwego organu administracji architektoniczno-budowlanej i nie uzyskano w ustawowym terminie sprzeciwu, przy czym dopuszcza się dalsze ich użytkowanie, w tym możliwość przeprowadzania przebudowy, odbudowy, rozbudowy i nadbudowy.
3. Ustala się następującą obsługę komunikacyjną:
- 1) dla terenu 1U bezpośredni dojazd z gminnej drogi publicznej, położonej poza granicami planu;
 - 2) dla terenu 2U dojazd z gminnej drogi publicznej, położonej poza granicami planu, z terenu komunikacji- droga wewnętrzna oznaczonego symbolem 1KDW;
 - 3) dla terenu 3U bezpośredni dojazd z drogi gminnej wewnętrznej, położonej poza granicami planu.
4. Warunki obsługi w zakresie infrastruktury technicznej zgodnie z §6 niniejszej uchwały.

- §10.1. Wyznacza się teren komunikacji - droga wewnętrzna, oznaczony na rysunku planu symbolem 1KDW (o powierzchni 0,14 ha i szerokości w liniach rozgraniczających – 7 m) z podstawowym przeznaczeniem pod drogę wewnętrzną.
2. Dla wyznaczonego terenu 1KDW:
- 1) dopuszcza się remonty, przebudowy oraz przebieg nowej sieci infrastruktury technicznej podziemnej poza pasem jezdni, bez naruszania elementów technicznych drogi, przy zachowaniu bezpieczeństwa ruchu;
 - 2) dopuszcza się realizację zjazdów do terenów zainwestowania;
 - 3) zakazuje się lokalizowania obiektów budowlanych i urządzeń niezwiązanych z potrzebami zarządzania drogami lub potrzebami ruchu drogowego.

Rozdział IV Ustalenia końcowe

- §11. W granicach objętych ustaleniami niniejszego planu traci moc Miejskowy Plan Zagospodarowania Przestrzennego CHREWT "1" uchwalony uchwałą Rady Gminy w Czarnej Nr XIX/132/97 z dnia 30 grudnia 1997 r. zmieniony uchwałą Rady Gminy w Czarnej Nr XIII/104/2019 z dnia 19 grudnia 2019 r.
- §12. Wykonanie uchwały powierza się Wójtowi Gminy Czarna.
- §13. Uchwała podlega ogłoszeniu w Dzienniku Urzędowym Województwa Podkarpackiego i wchodzi w życie po upływie 14 dni od dnia jej ogłoszenia.

**PRZEWODNICZĄCY
RADY GMINY
Jan Podraza**

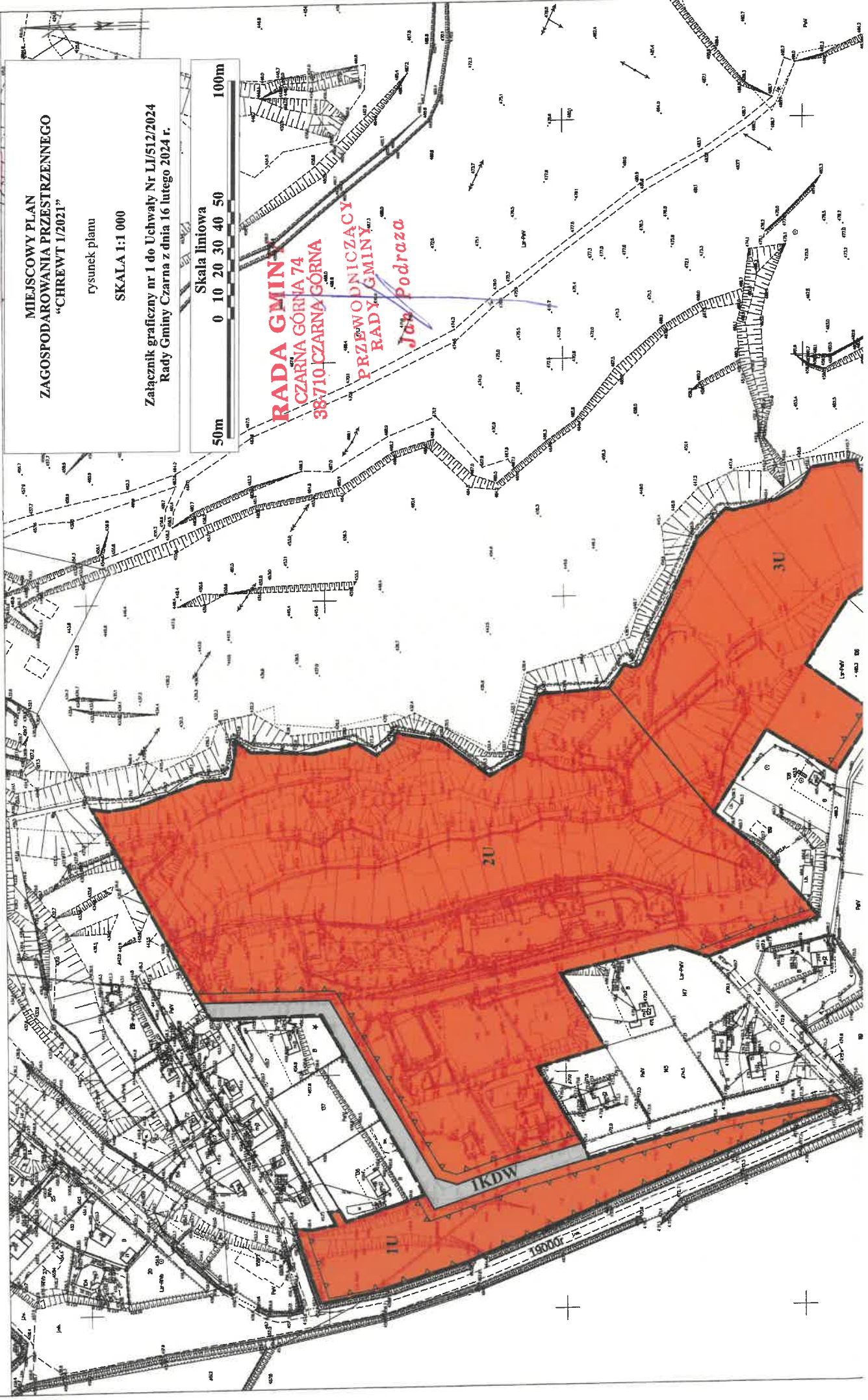
MAPA ZASADNICZA
obr. Olchowiec 0017-dz. 107, 109, 121/1, 139, 140, 141, 142, 144, 148, 153/1, 153/2, 155, 177/1, 177/2, 272, 348
Skalę mapy: 8,108,07,03,1
SKALA 1:1000

Układ odniesienia: PL - TRF 89, układ wsp. płaskich: PL - 2000, siatka: 8 024 1, układ wys.: PL - EVRF 2007 - NH

Województwo podkarpackie
Powiat: bieszczadzki
Jednostka ewidencyjna: 80103_2 Czarna
Obręb: 007, Olchowiec

STANISŁAW BIEŻCZYŻA
0 t. 40/101

Jan Podraza
0 t. 40/101



**Załącznik Nr 2 do UCHWAŁY NR LI/512/2024
RADY GMINY CZARNA z dnia 16 lutego 2024 r.
w sprawie uchwalenia Miejscowego Planu
Zagospodarowania Przestrzennego „CHREWT 1/2021”**

Rozstrzygnięcie o sposobie rozpatrzenia uwag do projektu planu

Wójt Gminy Czarna stosownie do art. 17 pkt 14 ustawy z dnia 27 marca 2003 r. o planowaniu i zagospodarowaniu przestrzennym (t.j. Dz.U. z 2023 r. poz. 977 ze zm.) przedstawił Radzie Gminy Czarna projekt MPZP „CHREWT 1/2021” wraz z listą nieuwzględnionych uwag, a rada gminy uchwaliła plan, rozstrzygając jednocześnie o sposobie rozpatrzenia uwag (art.20 ust.1 ustawy o pizp).

Rozstrzygnięcie Rady Gminy Czarna o sposobie rozpatrzenia uwag jest następujące:

1. Uwaga zgłoszona przez osobę fizyczną

Treść uwagi dotyczy ujednoczonych zapisów dla terenu ML i UT w zakresie zasad i warunków scalania i podziału nieruchomości oraz ustalenia zapisu dla części działki o nr ewid. 153/3 przyległej do działek o nr ewid.:75, 73, 71, 69, nie wchodzącej w teren drogi wewnętrznej oznaczony symbolem 1KDW.

Rozstrzygnięcie o sposobie rozpatrzenia uwagi – uwaga nieuwzględniona

Ujednoczenie zapisów z zakresu zasad i warunków scalania i podziału nieruchomości dotyczy projektu Miejscowego Planu Zagospodarowania Przestrzennego OLCHOWIEC ”1” , wykładanego do publicznego wglądu równoległe z projektem MPZP „CHREWT 1/2021”. Działka o nr ewid.153/3 znajduje się poza obszarem objętym ustaleniami MPZP „CHREWT 1/2021”; uwaga bezprzedmiotowa.

2. Uwaga zgłoszona przez osobę fizyczną

Treść uwagi dotyczy: Pismo w niesione w trybie ustawy o dostępie do informacji publicznej ma charakter ogólnie – informacyjny.

Rozstrzygnięcie o sposobie rozpatrzenia uwagi – uwaga nieuwzględniona

Zapytania zawarte w piśmie nie dotyczą obszaru objętego projektem MPZP „CHREWT 1/2021”; uwaga bezprzedmiotowa.

3. Uwaga zgłoszona przez osobę fizyczną

Treść uwagi dotyczy zakwestionowania ustaleń przyjętych w projekcie MPZP „CHREWT 1/2021”, skutkiem których jest dyskryminacja działki o nr ewid. 108 graniczącej z obszarem planu i odrzucenie planu w całości.

Rozstrzygnięcie o sposobie rozpatrzenia uwagi – uwaga nieuwzględniona

Wójt gminy nie jest organem właściwym dla odrzucenia projektu planu, jest organem sporządzającym plan miejscowy w związku podjętą uchwałą o przystąpieniu do sporządzenia tego planu. Zatem uwaga została nieuwzględniona jako bezprzedmiotowa.

4. Uwaga zgłoszona przez osobę fizyczną

Treść uwagi dotyczy przywrócenia zlikwidowanej drogi gminnej, z której to przez drogę służebną był zapewniony dojazd do działki o nr ewid.185 położonej poza obszarem objętym ustaleniami MPZP „CHREWT 1/2021”.

Rozstrzygnięcie o sposobie rozpatrzenia uwagi – uwaga nieuwzględniona

Plan miejscowy ustala przeznaczenia terenów i ich funkcję nie przesądzając o faktycznym i prawnym dostępie do drogi publicznej poszczególnych nieruchomości, zarówno tych, które leżą w granicach obszaru objętego planem jak i tych położonych poza jego granicami. Układ komunikacyjny został poprowadzony zgodnie z własnością terenów objętych projektem planu i ich planowanym przeznaczeniem. Ustalenia planu nie mogły zatem pozbawić nikogo prawa do dojazdu. Zakres przedmiotowy ustaleń planu nie wkracza w cywilnoprawne kwestie związane z własnością i ustanowionymi na niej służebnościami.

W zawiązku z powyższym nie przewiduje się wyznaczenia drogi wewnętrznej gminnej po działkach własności prywatnej zatem uwaga dotycząca przywrócenia zlikwidowanej drogi gminnej została nieuwzględniona.

~~PRZEWOLNICZĄCY
RADY GMINY
Jan Podraza~~

**Załącznik Nr 3 do UCHWAŁY NR LI/512/2024
RADY GMINY CZARNA z dnia 16 lutego 2024 r.
w sprawie uchwalenia Miejscowego Planu
Zagospodarowania Przestrzennego „CHREWT 1/2021”**

Rozstrzygnięcie o sposobie realizacji zapisanych w planie, inwestycji z zakresu infrastruktury technicznej, które należą do zadań własnych gminy oraz zasadach ich finansowania, zgodnie z przepisami o finansach publicznych

1. Stosownie do art. 20 ustawy z dnia 27 marca 2003 r. o planowaniu i zagospodarowaniu przestrzennym (Dz. U. z 2023 r. poz. 977 z późn.zm.) Rada Gminy Czarna stwierdza, że: finansowanie, zapisanych w Miejscowym Planie Zagospodarowania Przestrzennego „CHREWT 1/2021”, inwestycji z zakresu infrastruktury technicznej, które należą do zadań własnych gminy, odbywać się będzie zgodnie z przepisami o finansach publicznych poprzez:
 - 1) wydatki z budżetu gminy,
 - 2) finansowanie i współfinansowanie środkami zewnętrznymi,
 - 3) udział inwestorów w finansowaniu w ramach porozumień cywilno-prawnych lub w formie partnerstwa publiczno-prywatnego.
2. Wskazuje się odpowiedzialnego za wykonanie zadania z zakresu infrastruktury technicznej Wójta Gminy Czarna.
3. Rozstrzygnięcie nie jest uchwałą budżetową w sprawie planowanych wydatków na inwestycje z zakresu infrastruktury technicznej, tylko propozycją do rozważenia przy uchwalaniu w przyszłości budżetu gminy w tej części.

**PRZEWODNICZĄCY
RADY GMINY**
Jan Podraza

**Załącznik Nr 4 do UCHWAŁY NR LI/512/2024
RADY GMINY CZARNA z dnia 16 lutego 2024 r.
w sprawie uchwalenia Miejscowego Planu
Zagospodarowania Przestrzennego „CHREWT 1/2021”**

Dane przestrzenne, o których mowa w art. 67a ust.3 i 5 ustawy z dnia 27 marca 20003 o planowaniu i zagospodarowaniu przestrzennym (Dz. U. z 2023 poz. 977 z późn.zm.).

**PRZEWODNICZĄCY
RADY GMINY
Jan Podraza**

RADA GMINY CZARNA SESJA NR LI
Uchwała Nr LI/512/2024
z dnia 16 lutego 2024 r.

w sprawie uchwalenia Miejscowego Planu Zagospodarowania Przestrzennego
„CHREWT 1/2021”

Lista radnych	Za	Przeciw	Wstrzymało się
Banach Krzysztof	X		
Bargiel Elżbieta	—		
Borukało Barbara	X		
Chmielewski Marek	X		
Czerwonka Radosław	X		
Dudka LeAnn	X		
Faber Adam	X		
Korzyk Marek	X		
Magusiak Monika	—		
Maj Danuta	X		
Podraza Jan	X		
Sokalski Zbigniew	X		
Sopel Bartłomiej	X		
Steciuk Sylwia	X		
Wierciński Władysław	X		

Głosowało: 13 Radnych

Za: 13 Radnych

Przeciw: 0 Radnych

Wstrzymało się: 0 Radnych

Powyższa uchwała została przyjęta

Uchwała Nr LI/513/2024
Rady Gminy Czarna
z dnia 16 lutego 2024 r.

w sprawie przyjęcia „Programu opieki nad zwierzętami bezdomnymi oraz zapobiegania bezdomności zwierząt na terenie Gminy Czarna na rok 2024”.

Na podstawie art. 18 ust. 2 pkt 15 ustawy z dnia 8 marca 1990 r. o samorządzie gminnym (Dz. U. z 2023 r. poz. 40 ze zm.) i art. 11a ustawy z dnia 21 sierpnia 1997 r. o ochronie zwierząt (Dz. U. z 2023 r. poz. 1580 ze zm.) oraz po uzyskaniu opinii:

- Powiatowego Lekarza Weterynarii w Ustrzykach Dolnych,
- Społecznego Towarzystwa Opieki nad Zwierzętami w Sanoku,
- Bieszczadzkiej Organizacji Ochrony Zwierząt w Ustrzyk Dolnych,
- Koła łowieckiego OHZ Nadleśnictwa Ustrzyki Dolne (obwód nr 212),
- Koła łowieckiego „Żbik” Ustrzyki Dolne,
- Koła łowieckiego „Gawra” Lutowiska.

Rada Gminy Czarna
uchwala, co następuje:

§ 1.

Przyjmuje się „Program opieki nad zwierzętami bezdomnymi oraz zapobieganie bezdomności zwierząt na terenie Gminy Czarna na rok 2024” w brzmieniu określonym w załączniku do uchwały.

§ 2.

Wykonanie uchwały zleca się Wójtowi Gminy.

§ 3.

Uchwała wchodzi w życie po upływie 14 dni od ogłoszenia w dzienniku Urzędowym Województwa Podkarpackiego.

PRZEWODNICZĄCY
RADY GMINY

Jan Podraza

**PROGRAM OPIEKI NAD ZWIERZĘTAMI BEZDOMNYMI
ORAZ ZAPOBIEGANIA BEZDOMNOŚCI ZWIERZĄT
NA TERENIE GMINY CZARNA NA ROK 2024**

**Rozdział 1.
POSTANOWIENIA OGÓLNE**

§ 1.

Ilekcroć w uchwale jest mowa o:

- 1) Gminie – należy przez to rozumieć Gminę Czarna,
- 2) „Gabiniecie weterynaryjnym” – należy przez to rozumieć „Usługi weterynaryjne „SKIWET” lekarz weterynarii Szymon Skiba, 38-710 Czarna Górna 72,
- 3) „Fundacji Bieszczadzkiej Organizacji Ochrony Zwierząt” należy przez to rozumieć Fundację Bieszczadzką Organizację Ochrony Zwierząt, ul. 29 Listopada 26, 38-700 Ustrzyki Dolne,
- 4) „Gospodarstwie rolnym” – należy przez to rozumieć gospodarstwo prowadzone przez rolnika Stanisława Kochanowicza, 38-710 Rabe 33,
- 5) „Programie” – Należy przez to rozumieć „Program opieki nad zwierzętami bezdomnymi oraz zapobiegania bezdomności zwierząt na terenie Gminy Czarna na rok 2024”.

§ 2.

Gmina realizuje „Program” za pomocą własnych sił i środków oraz przy pomocy podmiotów wymienionych w niniejszym programie, na podstawie zawartych z tymi podmiotami umów lub porozumień.

**Rozdział 2.
CEL I ZADANIA PROGRAMU**

§ 3.

Celem wprowadzenia „Programu” jest:

- 1) zapewnienie opieki bezdomnym zwierzętom, w szczególności poprzez poszukiwanie nowych właścicieli dla zwierząt;
- 2) zapewnienie bezpieczeństwa mieszkańcom Gminy;
- 3) zapobieganie zachorowaniom na wściekliznę;
- 4) zapobieganie wzrostu populacji zwierząt bezdomnych, w szczególności poprzez sterylizację i kastrację bezdomnych kotów i psów, a także usypianie ślepych miotów w uzasadnionych przypadkach;
- 5) edukacja mieszkańców w zakresie humanitarnego traktowania zwierząt.

§ 4.

1. Opieka nad zwierzętami bezdomnymi, tj. przebywającymi na terenie Gminy Czarna bez opieki, obejmuje okresowe odławianie bezdomnych zwierząt (psów i kotów) na terenie Gminy Czarna w zależności od zaistniałej potrzeby, realizowane w następujący sposób:

1) odławianie, przewożenie i umieszczanie zwierząt bezdomnych w schronisku lub w miejscu czasowego przetrzymywania będzie realizowane w oparciu o umowę zawartą przez Wójta Gminy Czarna z „Fundacją Bieszczadzka Organizacja Ochrony Zwierząt”.

2) odławianiem bezdomnych zwierząt zajmować się będzie uprawniony podmiot, w którego zakresie działania jest odławianie zwierząt;

3) odłowione bezdomne zwierzęta zostaną niezwłocznie przewiezione do schroniska celem umieszczenia ich w tym schronisku. Czasowe przetrzymywanie zwierząt odłowionych przed ich umieszczeniem w schronisku jest dopuszczalne w następujących przypadkach:

a) w przypadku zwierząt stanowiących poważne zagrożenie, które przewozi się niezwłocznie do miejsca czasowego przetrzymywania przed ich przewiezieniem do schroniska.

b) na czas niezbędny do odnalezienia właściciela zwierzęcia (kiedy okaże się, że zwierzę jest zagubione a nie bezdomne) lub na czas niezbędny na poszukiwanie nowego właściciela dla zwierzęcia bezdomnego;

c) miejsce czasowego przetrzymywania zwierząt bezdomnych będzie zapewnione przez „Fundację Bieszczadzka Organizacja Ochrony Zwierząt”;

4) odłowionym zwierzętom umieszczonym w schronisku lub w miejscu czasowego przetrzymywania zapewnione będą właściwe warunki bytowania, żywienia i opieki weterynaryjnej;

2. Sprawowanie opieki nad kotami wolno żyjącymi, w tym ich dokarmianie będzie następować poprzez:

a) zakup i wydawanie karmy społecznym opiekunom kotów wolno żyjących wpisanych na liście opiekunów;

b) opiekę weterynaryjną zleconą przez Gminę w razie potrzeby „Gabinetowi weterynaryjnemu”.

3. Poszukiwanie właścicieli dla bezdomnych zwierząt jest realizowane w sposób zwyczajowo przyjęty i odbywa się poprzez:

1) informowanie o możliwości przygarnięcia zwierząt bezdomnych za

pośrednictwem strony internetowej, w zależności od potrzeb w sposób stały lub czasowy;

2) poszukiwanie nowych właścicieli dla zwierząt bezdomnych poprzez „Fundację Bieszczadzka Organizacja Ochrony Zwierząt” jako podmiotu przekazującego do adopcji oraz poprzez osoby zainteresowane przygarnięciem zwierząt bezdomnych, jeżeli są one zdolne zapewnić im należyte warunki bytowe.

4. Zwierzęta gospodarskie bezdomne lub czasowo odebrane właścicielowi lub opiekunowi za taktowanie ich niezgodnie z przepisami ustawy o ochronie zwierząt zostaną przekazane do „Gospodarstwa rolnego” wskazanego w § 1 pkt 4.

5. Zapewnienie całodobowej opieki weterynaryjnej w przypadkach zdarzeń drogowych z udziałem zwierząt realizowane będzie w ramach umowy zawartej z „Fundacją Bieszczadzka Organizacja Ochrony” oraz we współpracy z „Gabinetem weterynaryjnym”.

§ 5.

W celu zmniejszenia populacji bezdomnych zwierząt planuje się realizację następujących zadań:

1) sterylizację albo kastrację bezdomnych psów i kotów, które zostały wyłapane i przekazane do schroniska;

2) usypianie ślepych miotów pochodzących od zwierząt bezdomnych, zgodnie z art. 11a ust. 2 pkt 6 ustawy o ochronie zwierząt, które realizowane będzie w ramach umowy zawartej z „Fundacją Bieszczadzka Organizacja Ochrony Zwierząt”, oraz we współpracy z „Gabinetem weterynaryjnym”.

§ 6.

Edukacja w zakresie ochrony zwierząt obejmuje:

1) propagowanie zastosowanych rozwiązań na tablicach ogłoszeń;

2) współpracę z organizacjami zajmującymi się bezdomnością zwierząt;

3) propagowanie wśród mieszkańców przeprowadzania zabiegów sterylizacji psów i kotów, które zapobiegają nadmiernemu, niekontrolowanemu wzrostowi populacji zwierząt bezdomnych.

§ 9.

Przy odławianiu i sprawowaniu opieki nad bezdomnymi zwierzętami zapewniona będzie pomoc lekarsko-weterynaryjna. Zwierzę bezdomne, które skaleczy człowieka, zostanie odłowione i przekazane na obserwację weterynaryjną zgodnie z zaleceniem Powiatowego Lekarza Weterynarii.

Rozdział 3.
FINANSOWANIE PROGRAMU

§ 10.

1. „Program” będzie realizowany ze środków finansowych z budżetu Gminy w kwocie zarezerwowanej na 2024 rok w wysokości 5 200,00 złotych.
2. Środki, o których mowa w ust. 1 będą wydatkowane w następujący sposób:
 - a) sterylizacja/kastracja bezdomnych zwierząt – 700,00 złotych,
 - b) dofinansowanie do kosztów sterylizacji/kastracji zwierząt – 150,00 złotych,
 - c) szczepienie ochronne/odrobaczanie bezdomnych zwierząt – 300,00 złotych,
 - d) usypianie ślepych miotów – 200,00 złotych,
 - e) odławianie bezdomnych zwierząt – 3 500,00 złotych,
 - f) dokarmianie bezdomnych/wolnożyjących zwierząt 200,00 złotych,
 - g) zapewnienie opieki o której mowa w § 4 ust. 4 i 5 – 150,00 złotych.
3. Środki finansowe zaplanowane na realizację „Programu” mogą ulec przesunięciom.

**PRZEWODNICZĄCY
RADY GMINY**
Jan Podraza

RADA GMINY CZARNA SESJA NR LI
Uchwała Nr LI/513/2024
z dnia 16 lutego 2024 r.

w sprawie przyjęcia „Programu opieki nad zwierzętami bezdomnymi oraz zapobiegania bezdomności zwierząt na terenie Gminy Czarna na rok 2024”

Lista radnych	Za	Przeciw	Wstrzymało się
Banach Krzysztof	X		
Bargiel Elżbieta	—		
Borukała Barbara	X		
Chmielewski Marek	X		
Czerwonka Radosław	X		
Dudka LeAnn	X		
Faber Adam	X		
Korzyk Marek	X		
Magusiak Monika	—		
Maj Danuta	X		
Podraza Jan	X		
Sokalski Zbigniew	X		
Sopel Bartłomiej	X		
Steciuk Sylwia	X		
Wierciński Władysław	X		

Głosowało: 13 Radnych

Za: 13 Radnych

Przeciw: 0 Radnych

Wstrzymało się: 0 Radnych

Powyższa uchwała została przyjęta

UCHWAŁA Nr LI/514/2024
Rady Gminy Czarna
z dnia 16 lutego 2024 r.

w sprawie określenia szczegółowych warunków przyznawania i odpłatności za usługi opiekuńcze i specjalistyczne usługi opiekuńcze, z wyłączeniem specjalistycznych usług opiekuńczych dla osób z zaburzeniami psychicznymi, oraz szczegółowych warunków częściowego lub całkowitego zwolnienia od odpłatności jak również trybu ich pobierania oraz szczegółowych warunków przyznawania usług sąsiedzkich, wymiaru i zakresu usług sąsiedzkich oraz sposobu rozliczania wykonywania takich usług.

Na podstawie art. 18 ust. 2 pkt 15 ustawy z dnia 8 marca 1990 r. o samorządzie gminnym (Dz.U. z 2023 r., poz. 40 z późn.zm.) oraz art. 17 ust. 1 pkt 11 i art. 50 ust. 6, ust. 6a i ust. 6b ustawy z 12 marca 2004 r. o pomocy społecznej (Dz.U. z 2023 r., poz. 901 z późn.zm.) Rada Gminy Czarna uchwała, co następuje:

§ 1

Określa się:

1. Szczegółowe warunki przyznawania i odpłatności za usługi opiekuńcze i specjalistyczne usługi opiekuńcze, z wyłączeniem specjalistycznych usług opiekuńczych dla osób z zaburzeniami psychicznymi;
2. Szczegółowe warunki częściowego lub całkowitego zwolnienia od odpłatności jak również trybu ich pobierania;
3. Szczegółowe warunki przyznawania usług sąsiedzkich, wymiar i zakres usług sąsiedzkich oraz sposób rozliczania wykonywania takich usług.

§ 2

1. Przyznanie usług opiekuńczych, specjalistycznych usług opiekuńczych, z wyłączeniem specjalistycznych usług opiekuńczych dla osób z zaburzeniami psychicznymi oraz usług sąsiedzkich następuje na wniosek osoby zainteresowanej, jej przedstawiciela ustawowego lub z urzędu.
2. Osobie samotnej, która z powodu wieku, choroby lub innych przyczyn wymaga pomocy innych osób, a jest jej pozbawiona, przysługuje pomoc w formie usług opiekuńczych lub specjalistycznych usług opiekuńczych. Takiej osobie może być również przyznana pomoc w formie usług sąsiedzkich.
3. Usługi opiekuńcze lub specjalistyczne usługi opiekuńcze, z wyłączeniem specjalistycznych usług opiekuńczych dla osób z zaburzeniami psychicznymi oraz usługi sąsiedzkie mogą być przyznane również osobie, która wymaga pomocy innych osób, a rodzina, a także wspólnie niezamieszkujący małżonek, wstępni, zstępni nie mogą takiej pomocy zapewnić.
4. Usługi opiekuńcze służą wyłącznie zaspokojeniu podstawowych potrzeb bytowych podopiecznego, uwzględniając stan jego zdrowia, niepełnosprawność oraz wiek

- i obejmują w szczególności czynności pielęgnacyjne, gospodarcze, opiekuńcze i zdrowotne.
5. Specjalistyczne usługi opiekuńcze, z wyłączeniem specjalistycznych usług opiekuńczych dla osób z zaburzeniami psychicznymi są to usługi dostosowane do szczególnych potrzeb wynikających z rodzaju schorzenia lub niepełnosprawności, świadczone przez osoby ze specjalistycznym przygotowaniem i obejmują: usprawnienie do funkcjonowania w społeczeństwie, pielęgnację, rehabilitację fizyczną, wspieranie psychologiczno-pedagogiczne i edukacyjno-terapeutyczne, pomoc mieszkaniową.

§ 3

1. Usługi opiekuńcze, specjalistyczne usługi opiekuńcze, z wyłączeniem specjalistycznych usług opiekuńczych dla osób z zaburzeniami psychicznymi oraz usługi sąsiedzkie, zwane dalej „usługami” przyznaje się po ustaleniu, że zachodzą przesłanki do ich udzielenia określone w ustawie o pomocy społecznej, zwanej dalej „ustawą” oraz niniejszej uchwale.
2. Usługi przyznawane są w drodze decyzji administracyjnej uwzględniającej rodzaj, zakres i okres świadczenia usług po szczegółowym rozpoznaniu potrzeb osób w zakresie usług oraz wysokość odpłatności, termin i miejsce dokonywania opłaty za świadczone usługi.
4. Gminny Ośrodek Pomocy Społecznej w Czarnej usługi opiekuńcze i specjalistyczne usługi opiekuńcze, z wyłączeniem specjalistycznych usług opiekuńczych dla osób z zaburzeniami psychicznymi realizuje powierzając ich wykonanie innym podmiotom.
5. Usługi opiekuńcze i specjalistyczne usługi opiekuńcze, z wyłączeniem specjalistycznych usług opiekuńczych dla osób z zaburzeniami psychicznymi będą świadczone w miejscu zamieszkania świadczeniobiorców, w dniach od poniedziałku do piątku z wyłączeniem dni ustawowo wolnych od pracy.

§ 4

1. Wymiar i zakres świadczonych usług określany jest indywidualnie po uwzględnieniu w szczególności: rodzaju schorzenia i sprawności fizycznej, warunków mieszkaniowych, sytuacji rodzinnej i materialnej, uwarunkowań środowiskowych (w tym miejsce zamieszkania), wydolności opiekuńczej rodziny.
2. Wymiar i zakres specjalistycznych usług opiekuńczych, z wyłączeniem specjalistycznych usług opiekuńczych dla osób z zaburzeniami psychicznymi określany jest indywidualnie po przedłożeniu zaświadczenia lekarskiego potwierdzającego konieczność świadczenia tego typu usług.
3. Wymiar i zakres usług sąsiedzkich uzależniony jest od stanu zdrowia osoby objętej usługami oraz jej sytuacji rodzinnej i materialnej ustalonej przez pracownika socjalnego oraz możliwości zabezpieczenia usług przez Ośrodek.

§ 5

1. Koszt jednej godziny usług opiekuńczych i specjalistycznych usług opiekuńczych, z wyłączeniem specjalistycznych usług opiekuńczych dla osób z zaburzeniami psychicznymi jest zgodny z umową zawartą z podmiotem przyjmującym zlecenie realizacji zadania świadczenia usług w gminie Czarna.

2. Koszt jednej godziny usług sąsiedzkich jest zgodny z umową zawartą z podmiotem przyjmującym zlecenie realizacji zadania świadczenia usług w gminie Czarna.
3. Odpłatność za usługi ustalana jest miesięcznie.
4. Kwotę miesięcznej odpłatności za wykonanie usługi stanowi iloczyn liczby godzin usług wykonanych w danym miesiącu, ceny za jedną godzinę usług i wskaźnik odpłatności za usługi ustalony zgodnie z § 6.
5. Rozliczenie wykonania usług sąsiedzkich następuje poprzez złożenie przez osobę świadczącą usługi odpowiedniej ewidencji potwierdzającej wymiar godzin wykonywanych usług.

§ 6

Tabela wysokości odpłatności za usługi udzielone świadczeniobiorcom:

Dochód na osobę w rodzinie % kwoty kryterium dochodowego osoby samotnie gospodarującej* zgodnie z art. 8 ust. 1 pkt 1 ustawy o pomocy społecznej	Wysokość odpłatności liczona od kosztu usługi	
	Osoby samotnie gospodarujące	Osoby w rodzinie
Poniżej i 100%	0%	0%
101% do 150%	30%	40%
151% do 200%	40%	50%
201% do 250%	50%	60%
251% do 300%	60%	70%
301% do 400%	70%	80%
Powyżej 400%	100%	100%

*Kwota kryterium dochodowego osoby samotnie gospodarującej będzie podlegać waloryzacji.

§ 7

W szczególnie uzasadnionych przypadkach osoba zainteresowana może być, na jej wniosek lub na wniosek pracownika socjalnego, częściowo lub całkowicie zwolniona przez Wójta Gminy Czarna z ponoszenia odpłatności za świadczone usługi, zwłaszcza ze względu na:

- 1) korzystanie z co najmniej dwóch rodzajów usług,
- 2) konieczności ponoszenia opłat za pobyt członka rodziny w domu pomocy społecznej lub w ośrodku wsparcia i wszelkiego typu placówkach opiekuńczo-wychowawczych i leczniczo-rehabilitacyjnych,
- 3) konieczności ponoszenia znacznych wydatków z powodu długotrwałej choroby wymagającej zakupu leków lub sprzętu rehabilitacyjnego,
- 4) co najmniej dwie osoby w rodzinie wymagające udzielenia pomocy w formie usług opiekuńczych lub specjalistycznych usług opiekuńczych, w tym jedną przewlekle chorą,
- 5) szczególne okoliczności wynikające z długotrwałej choroby, bezrobocia, niepełnosprawności, śmierci członka rodziny, strat materialnych powstałych w wyniku zdarzeń losowych lub klęski żywiołowej.

§ 8

Opłaty za świadczone usługi wnoszone są przez świadczeniobiorcę na konto Gminy Czarna w terminie do dnia 15-go każdego następnego miesiąca po wykonaniu usługi.

§ 9

W przypadkach osób korzystających z usług opiekuńczych, specjalistycznych usług opiekuńczych lub usług sąsiedzkich w ramach projektów lub programów zasady dotyczące wymiaru i zakresu tych usług oraz ich odpłatność określają zapisy tych projektów lub programów.

§ 10

Wykonanie uchwały powierza się Wójtowi Gminy Czarna.

§ 11

Traci moc uchwała Nr XII/124/04 Rady Gminy w Czarnej z dnia 30 września 2004 r. w sprawie szczegółowych warunków przyznania i odpłatności za usługi opiekuńcze i specjalistyczne usługi opiekuńcze należące do zadań własnych gminy oraz szczegółowych warunków częściowego lub całkowitego zwolnienia od opłat jak również ich pobierania.

§ 12

Uchwała podlega ogłoszeniu w Dzienniku Urzędowym Województwa Podkarpackiego i wchodzi w życie po upływie 14 dni od dnia jej ogłoszenia.


PRZEWODNICZĄCY
RADY GMINY
Jan Podraza

RADA GMINY CZARNA SESJA NR LI

Uchwała Nr LI/514/2024

z dnia 16 lutego 2024 r.

w sprawie określenia szczegółowych warunków przyznawania i odpłatności za usługi opiekuńcze i specjalistyczne usługi opiekuńcze, z wyłączeniem specjalistycznych usług opiekuńczych dla osób z zaburzeniami psychicznymi, oraz szczegółowych warunków częściowego lub całkowitego zwolnienia od odpłatności jak również trybu ich pobierania oraz szczegółowych warunków przyznawania usług sąsiedzkich, wymiaru i zakresu usług sąsiedzkich oraz sposobu rozliczania wykonywania takich usług

Lista radnych	Za	Przeciw	Wstrzymało się
Banach Krzysztof	X		
Bargiel Elżbieta	—		
Borukała Barbara	X		
Chmielewski Marek	X		
Czerwonka Radosław	X		
Dudka LeAnn	X		
Faber Adam	X		
Korzyk Marek	X		
Magusiak Monika	—		
Maj Danuta	X		
Podraza Jan	X		
Sokalski Zbigniew	X		
Sopel Bartłomiej	X		
Steciuk Sylwia	X		
Wierciński Władysław	X		

Głosowało: 13 Radnych

Za: 13 Radnych

Przeciw: 0 Radnych

Wstrzymało się: 0 Radnych

Powyższa uchwała została przyjęta

UCHWAŁA NR LI/515/2024

RADY GMINY CZARNA

z dnia 16 lutego 2024 r.

**w sprawie uchwalenia Gminnego Programu Przeciwdziałania Przemocy Domowej oraz
Ochrony Ofiar Przemocy Domowej na lata 2024-2030.**

Na podstawie art. 18 ust. 2 pkt 15 ustawy z dnia 8 marca 1990 r. o samorządzie gminnym (Dz.U. z 2023 r., poz. 40 z późn. zm.), art. 6 ust. 2 pkt 1 ustawy z dnia 29 lipca 2005 r. o przeciwdziałaniu przemocy domowej (Dz. U. z 2021 r. poz. 1249 z późn. zm.) Rada Gminy Czarna uchwała, co następuje:

§ 1.

Uchwała się Gminny Program Przeciwdziałania Przemocy Domowej oraz Ochrony Ofiar Przemocy Domowej na lata 2024-2030, zwany dalej „Programem”, stanowiący załącznik do niniejszej uchwały.

§ 2.

Wykonanie uchwały powierza się Wójtowi Gminy Czarna

§ 3.

Traci moc uchwała Nr XXXIV/328/2022 Rady Gminy Czarna z dnia 7 czerwca 2022 r.

§ 4.

Uchwała wchodzi w życie z dniem podjęcia.

**PRZEWODNICZĄCY
RADY GMINY**
Jan Podraza

**GMINNY PROGRAM PRZECIWDZIAŁANIA PRZEMOCY
DOMOWEJ ORAZ OCHRONY OFIAR PRZEMOCY
DOMOWEJ W GMINIE CZARNA
NA LATA 2024 – 2030**



SPIS TREŚCI

WSTĘP.....	3
I. PODSTAWA PRAWNA.....	4
II. CHARAKTERYSTYKA ZJAWISKA PRZEMOCY DOMOWEJ.....	5
III. SKAŁA ZJAWISKA PRZEMOCY DOMOWEJ NA TERENIE GMINY CZARNA.....	13
IV. CELE I PRZEWIDYWANE EFEKTY PROGRAMU.....	16
V. CZYNNIKI GWARANTUJĄCE WŁAŚCIWĄ REALIZACJĘ PROGRAMU.....	20
VI. ZAGROŻENIA W REALIZACJI ZADAŃ PROGRAMU.....	21
VII. REALIZACJA PROGRAMU.....	21
VIII. MONITORING I EWALUACJA PROGRAMU.....	21
IX. ŹRÓDŁA FINASOWANIA PROGRAMU.....	23
X. SPRAWOZDAWCZOŚĆ.....	23
PODSUMOWANIE.....	23
ZAŁACZNIK NR 1	25

WSTĘP

Przemoc we współczesnym świecie jest problemem powszechnym, który dotyczy ludzi bez względu na ich wiek, płeć, status materialny, poziom wykształcenia, czy wykonywany zawód. Jest zjawiskiem złożonym i wieloczynnikowym, dlatego, aby skutecznie przeciwdziałać przemocy, a tym samym pomagać rodzinom, w których jest ten problem, potrzebne jest interdyscyplinarne spojrzenie na rodzinę, jej członków i ich sytuację, potrzeby i zachowania. Od kilkunastu lat zaczyna przebijać się do świadomości społecznej problem przemocy domowej. Początkowo problem ten był marginalizowany i przemilczany, stopniowo jednak zaczęto podejmować różne działania mające na celu łagodzenie skutków społecznych tego zjawiska. Wśród wielu zatrważających zjawisk obserwujemy jeszcze jedno – przemoc staje się „towarem” sprzedawanym w licznych programach telewizyjnych, jest główną atrakcją filmów czy gier komputerowych. Ma swojego „odbiorcę” wśród niemal wszystkich grup wiekowych. Przemoc stała się, zatem swoistym rodzajem rozrywki, zabawy. Choć przemoc i agresja, jako forma zachowań społecznych istniała od zarania dziejów we wszystkich kulturach i religiach, to właśnie obecnie obserwujemy zjawisko swoistego rozkwitu, eskalacji przemocy, a jednocześnie wzrastającego nią zainteresowania.

Przemoc jest jednym z najbardziej niepokojących zjawisk współczesnego świata, jest mechanizmem regulującym stosunki panujące między ludźmi w różnych grupach, instytucjach, środowiskach i układach społecznych. Z badań dotyczących rodziny, a także obserwacji życia społecznego wiadomo, że ludzie niechętnie przyznają się do przemocy wewnątrz rodziny. W Polsce trudno jest określić dokładnie skalę tego zjawiska. Co roku zgłasza się zaledwie kilkanaście tysięcy spraw o znęcanie nad rodziną, w tym samym czasie policja rejestruje około miliona awantur domowych, do których jest wzywana.

Zjawisko przemocy domowej od wielu lat w Krajach Europy Zachodniej jest traktowane, jako ważny problem społeczny. W czasie kilkunastu lat powstało wiele dokumentów, organizacji międzynarodowych, które zalecają krajom członkowskim Unii Europejskiej podjęcie zmian prawa i praktyki w celu skuteczniejszego przeciwdziałania przemocy w rodzinie, udzielania pomocy ofiarom przemocy i skuteczniejszych oddziaływań na sprawców przemocy domowej.

Przemoc domowa może być zarówno skutkiem, jak i przyczyną dysfunkcji w rodzinie i bez wątplenia należy zaklasyfikować ją do kategorii zachowań negatywnych o dużej szkodliwości społecznej. Statystycznie większość osób doznających przemocy domowej

stanowią kobiety. Innymi szczególnie wrażliwymi kategoriami osób doznających przemocy domowej są m.in.: małoletni, osoby starsze, osoby niepełnosprawne.

I. PODSTAWA PRAWNA

Gminny Program Przeciwdziałania Przemocy Domowej oraz Ochrony Ofiar Przemocy Domowej jest dokumentem uwarunkowanym prawnie. Obowiązek jego przygotowania stanowi realizację przepisów art. 6 ust. 2 pkt. 1 ustawy o przeciwdziałaniu przemocy domowej (Dz. U. z 2021 r., poz. 1249 z późn.zm.).

Program realizowany jest na podstawie następujących aktów prawnych:

- Ustawa z dnia 29 lipca 2005 r. o przeciwdziałaniu przemocy domowej (Dz.U. z 2021r. poz 1249 z późn.zm.),
- Ustawa z dnia 12 marca 2004 r. o pomocy społecznej (Dz.U. z 2023 r. poz. 901 z późn. zm.),
- Ustawa z dnia 26 października 1982 r. o wychowaniu w trzeźwości i przeciwdziałaniu alkoholizmowi (Dz.U. z 2023, poz.165 z późn. zm.),
- Ustawa z dnia 6 czerwca 1997 r. Kodeks postępowania karnego (Dz.U. z 2022 r. poz. 1375 z późn.zm.),
- Ustawa z dnia 25 lutego 1964 r. Kodeks rodzinny i opiekuńczy (Dz.U. z 2023 r., poz. 2809 z późn.zm.),
- Krajowy Program Przeciwdziałania Przemocy Domowej na lata 2024-2030.
- Rozporządzenie Rady Ministrów z dnia 6 września 2023 r. w sprawie Procedury Niebieskie Karty oraz wzorów formularzy Niebieska Karta (Dz.U. z 2023 r., poz. 1870 z późn.zm.),
- Rozporządzenie Ministra Pracy i Polityki Społecznej z dnia 20 czerwca 2023 r. w sprawie nadzoru i kontroli nad realizacją zadań z zakresu przeciwdziałania przemocy domowej (Dz.U. z 2023 r., poz. 1165 z późn.zm.),
- Rozporządzenie Ministra Spraw Wewnętrznych i Administracji z dnia 4 września 2023 r. w sprawie procedury postępowania Policji przy wykonywaniu przez pracownika socjalnego zapewnienia ochrony dziecku w razie zagrożenia jego życia lub zdrowia w związku z przemocą domową oraz podejmowaniu decyzji o zapewnieniu tej ochrony (Dz. U. z 2023 r., poz. 1807 z późn.zm.).
- Rozporządzenie Ministra Zdrowia z dnia 29 września 2023 roku w sprawie wzoru zaświadczenia lekarskiego o przyczynach i rodzajach uszkodzeń ciała związanych z użyciem przemocy domowej (Dz.U. z 2023 poz. 1827 z późn.zm.),

- Rozporządzenie Ministra Pracy i Polityki Społecznej z dnia 21 czerwca 2023 r. w sprawie standardu podstawowych usług świadczonych przez specjalistyczne ośrodki wsparcia dla osób doznających przemocy domowej oraz wymagań kwalifikacyjnych wobec osób zatrudnionych w tych ośrodkach (Dz.U. z 2023 r., poz.1158 z późn.zm.).

II. CHARAKTERYSTYKA ZJAWISKA PRZEMOCY DOMOWEJ

Pojęcie przemocy, podobnie jak wiele innych pojęć używanych w naukach społecznych, jest bardzo różnie definiowane w literaturze przedmiotu. W różnym znaczeniu bywa używane zarówno w języku naukowym, jak i w mowie potocznej. Według Ireny Pospieszyl przemoc to „każdy akt godzący w osobistą wolność jednostki, zmuszanie jednostki do zachowań niezgodnych z jej własną wolą”. Inni autorzy, Galles czy Cornell definiują przemoc, jako „akt podejmowany intencjonalnie lub jako wynikający z intencji spowodowania fizycznego bólu lub zranienia drugiej osoby.” W związku z powyższym na zagadnienie przemocy domowej możemy spojrzeć z wielu perspektyw. Przemocą domową zajmuje się szereg dyscyplin naukowych takich jak: psychologia, pedagogika, prawo, socjologia, polityka społeczna, itp., Dlatego też precyzyjne określenie tego zjawiska nastęrcza wielu problemów interpersonalnych. Na przemoc domową można spojrzeć z perspektywy prawnej, moralnej, psychologicznej i społecznej.

Najprostszą i dostępną dla każdego przeciętnego człowieka definicją jest definicja przemocy zawarta w Słowniku Języka Polskiego, która określa przemoc, jako „fizyczną przewagę wykorzystywaną do czynów bezprawnych dokonywanych na kimś, lub narzuconą bezprawnie władzę, panowanie”. Definicja ta jednak nie wyczerpuje do końca określenia, czym, tak naprawdę jest przemoc domowa. Dlatego też warto pokusić się o inne, dostępne w literaturze definicje przemocy. Wg. Anny Lipowskiej-Teutsch definicja ta brzmi „Pojęcie przemocy w rodzinie obejmuje wszelkie odmiany złego traktowania tych członków rodziny, którzy nie są w stanie skutecznie się bronić”. Również Organizacja Narodów Zjednoczonych podobnie definiuje przemoc domową „Są to działania i zachowania występujące w różnych związkach międzyludzkich”. Przemoc domowa ma różne formy, jednak każda z nich charakteryzuje się tym, że jest intencjonalna, podczas aktu przemocy zachwiana jest równowaga sił między sprawcą a ofiarą, narusza prawa i dobra osobiste ofiary, powoduje cierpienie i ból. Mówiąc o przemocy domowej musimy brać pod uwagę każdy z jej aspektów: psychologiczny, społeczny, moralny i prawny. Pomoc ofiarom i sprawcom przemocy domowej jest skuteczna wtedy, gdy całościowo obejmuje problem.

Przemoc domowa jest zjawiskiem, które występuje na całym świecie. Najczęściej dotyka ona najsłabszych, którzy nie potrafią sami się obronić, przede wszystkim kobiety i dzieci. Przemoc ta jest tym bardziej dotkliwa, ponieważ pochodzi od osób najbliższych, które powinny obdarowywać miłością i gwarantować poczucie bezpieczeństwa. Wbrew powszechnemu mniemaniu przemoc występuje we wszystkich środowiskach rodzinnych. Zdaniem socjologów kulturowo uwarunkowanym źródłem konfliktów rodzinnych jest współczesny model rodziny, który izoluje ją od otoczenia. Sprawia, że rodzina boryka się sama ze swymi problemami, bez wsparcia z zewnątrz. Rodzina w swojej naturze zawiera wiele czynników konfliktogennych. Jednym z nich jest fakt skupienia różnych płci, temperamentów, osobowości, potrzeb zainteresowań czy doświadczeń jednostek w rodzinie. Według J. Merlibrudy przemocą domową na gruncie psychologii określa się: „każde działanie lub rażące zaniedbanie dokonane przez jednego z członków rodziny przeciwko pozostałym, wykorzystujące istniejącą lub stworzoną przez okoliczności przewagę siły lub władzy i powodujące u ich ofiar szkody lub cierpienia, godzące w ich prawa lub dobra osobiste, a w szczególności w ich życie lub zdrowie fizyczne bądź psychiczne”. Określenie to obejmuje zarówno małżonków, partnerów, dzieci, rodzeństwo, rodziców i starszych członków rodziny. Grupą krzywdzoną są osoby słabsze i starsze. Jest to szczególnie widoczne, gdy zmienia się proporcja kondycji między nimi a agresorem na ich niekorzyść. Wyróżniamy kilka rodzajów przemocy i każdy z nich ma swoje charakterystyczne wyznaczniki, chociaż wiele elementów jest wspólnych, chociażby to, że każda forma przemocy powoduje ból, cierpienie, zawsze narusza prawa i dobra osobiste ofiary i jest intencjonalna.

- **Przemoc fizyczna** – każde agresywne zachowanie skierowane przeciwko ciału ofiary, mogące prowadzić do bólu oraz fizycznych obrażeń (m.in. popychanie, obezwładnianie, szarpanie, policzkowanie, uderzanie pięścią, kopanie, duszenie, rzucanie przedmiotami, użycie broni).
- **Przemoc psychiczna** – agresywne zachowania, które mają na ogół charakter poniżający lub budzący poczucie zagrożenia i wywołują emocjonalny ból lub cierpienie (m.in. wyśmiewanie, wyzywanie, krytyka, groźby, kontrolowanie i ograniczanie kontaktów z innymi osobami).
- **Przemoc seksualna** – wymuszenie pożycia seksualnego lub nieakceptowanych i niechcianych praktyk seksualnych (np. mąż, który stosuje przemoc lub grozi użyciem przemocy, żeby zmusić żonę do stosunku, może zostać skazany za gwałt).

- **Przemoc ekonomiczna** – uniemożliwienie dostępu do rodzinnych środków finansowych (np. odbieranie zarobionych pieniędzy, niezaspokajanie materialnych potrzeb rodziny, uniemożliwienie podjęcia pracy).
- **Przemoc cyfrowa** - znana również jako cyberprzemoc, to rodzaj przemocy wobec innych osób, którą stosuje się za pomocą nowoczesnych technologii, takich jak Internet, media społecznościowe czy komunikatory internetowe. Przemoc cyfrowa może przybierać wiele form, w tym nękanie, zastraszanie, obrażanie, szantażowanie lub grożenie.
- **Przemoc kulturowa** - to rodzaj przemocy wobec grup i jednostek, których pochodzenie etniczne, religia, orientacja seksualna, płci czy wiek różni się od norm obowiązujących w danej kulturze. Przemoc kulturowa może przybierać różne formy, od obrażania, niszczenia dóbr kultury, po zakazywanie określonych praktyk kulturowych lub dyskryminację.
- **Zaniedbanie** – ciągle niezaspokajanie podstawowych potrzeb fizycznych i emocjonalnych.

Ofiarami przemocy są na ogół kobiety i dzieci oraz osoby starsze, rzadziej mężczyźni. Kategorią ofiar przemocy, o której mówi się znacznie mniej niż o dzieciach i kobietach są osoby niepełnosprawne i ludzie starzy. Przemoc w rodzinie zwana także przemocą domową, chociaż istnieje tak długo, jak sama rodzina, w Polsce stała się problemem społecznym, o którym zaczęto mówić publicznie, dopiero w latach 90. Wówczas to zaczęły pojawiać się publikacje na ten temat, podjęto badania naukowe i statystyczne w celu zbadania skali zjawiska oraz zaczęły powstawać pierwsze miejsca udzielania pomocy ofiarom przemocy domowej.

Przemoc domowa charakteryzuje się tym, że:

- jest intencjonalna – przemoc jest zamierzonym działaniem człowieka i ma na celu kontrolowanie i podporządkowanie osoby doznającej przemocy,
- siły są nierówne – w relacji jedna ze stron ma przewagę nad drugą (nie tylko fizyczną),
- narusza prawa i dobra osobiste – osoba stosująca przemoc wykorzystuje przewagę sił, narusza podstawowe prawa drugiej osoby, np. prawo do nietykalności fizycznej, godności, szacunku,
- powoduje cierpienie i ból – osoba stosująca przemoc naraża zdrowie i życie drugiej osoby na poważne szkody.

Przestępstwo znęcania się zostało w kodeksie karnym skonstruowane jako zachowania z reguły wielodziałaniowe. Pojęcie znęcania się, w podstawowej postaci, ze swojej istoty zakłada powtarzanie przez osobę stosującą przemoc w pewnym przedziale czasu zachowań skierowanych wobec pokrzywdzonych. Zatem, poza szczególnymi przypadkami, dopiero suma tych zachowań decyduje o wyczerpaniu znamion przestępstwa z art. 207 § 1 Kodeksu karnego. Przemoc ma, więc charakter długotrwały, nie jest zdarzeniem jednorazowym, ale cyklicznym.

✓ **PSYCHOLOGIA SPRAWCÓW PRZEMOCY**

Zachowanie sprawców miewa różną "temperaturę", tak, więc przemoc może być "gorąca" lub "chłodna". U podstaw gorącej przemocy znajduje się furia, czyli dynamiczne i naładowane gniewem zjawisko pęknięcia tamy emocjonalnej, uruchamiające agresywne zachowanie. Furia jest wybuchem skumulowanych i niemożliwych do powstrzymania uczuć złości lub wściekłości. Doświadczanie furii uruchamiającej akt przemocy miewa czasem charakter ekstatyczny i sprawcy "upajają się" stanem zmienionej świadomości, który temu towarzyszy. Przemoc chłodna wydaje się znacznie spokojniejsza, choć czasem spokój skrywa silne emocje, skutecznie tłumione i kontrolowane. Sprawca realizuje specyficzny scenariusz zapisany w jego umyśle, a czasem również w obyczajach i środowiskowej kulturze. Zmierzając do jakiegoś celu, jest gotowy do szkodliwego wtargnięcia na wewnętrzne terytorium psychiczne swego dziecka lub współmałżonka. Znajduje dla tego usprawiedliwienie nawet wtedy, gdy staje się świadomy cierpienia, które spowodował. Przemoc chłodna bywa oddziaływaniem zmierzającym nieraz do wzniosłych celów, które zdaniem sprawcy uzasadniają bolesne dla bliskiej osoby środki.

W dużej liczbie przypadków przemoc jest związana z nietrzeźwością sprawców, ale alkohol nie powinien być obarczony bezpośrednią i wyłączną odpowiedzialnością za przemoc. Osłabia racjonalną kontrolę nad zachowaniem i nasila się gotowość do reagowania złością oraz przyczynia się do zwiększenia ilości niepowodzeń życiowych stanowiących źródła stresu i frustracji. Uzależnienie od alkoholu nie zwalnia jednak z odpowiedzialności za przemoc.

Postępowanie sprawców bywa wspierane przez czynniki kulturowe. Przez wieki przemoc w stosunku do kobiet i dzieci była akceptowana nie tylko obyczajowo, ale i prawnie. Warto w tym miejscu przypomnieć, że sprawcami przemocy bywają również kobiety znęcające się nad swoimi mężami (choć zdarza się to znacznie rzadziej niż odwrotnie) oraz nad swoimi dziećmi.

✓ PSYCHOLOGIA OFIAR PRZEMOCY DOMOWEJ

Ofiary przemocy domowej doświadczają lęku, cierpienia, bezsilności, przygnębienia i rozpacz. Ich ciało i psychika doznają zarówno ostrych urazów jak i podlegają procesowi niszczącego i rozciągniętego w czasie stresu i zagrożenia. Próbują się także bronić.

Pod wpływem podobnych zjawisk i powtarzania się aktów przemocy oraz na skutek małej skuteczności radzenia sobie z urazami, krzywdzona osoba zaczyna przystosowywać się na stałe do roli ofiary i przestaje się bronić. Zaczyna myśleć o sobie i o swoim życiu tak, jakby bycie ofiarą było jej nieuchronnym przeznaczeniem do końca życia. Staje się nietolerancyjna dla własnych słabości i błędów, obwinia się i odmawia sobie podstawowych praw ludzkich, przestaje oczekiwać poprawy swojej sytuacji. Traci nadzieję i poczucie godności. Czasem w odruchu rozpacz podejmuje zamach na swoje życie lub na życie sprawcy. Oczywiście tylko u części ofiar proces wiktymizacji osiąga ten ostatni etap. Na ogół nie wiemy, jak często się to dzieje, ponieważ osoby w tym stanie nie szukają już pomocy.

Lee Bowker na podstawie badania 1000 kobiet systematycznie bitych przez partnerów zidentyfikowała siedem podstawowych strategii, którymi posługują się kobiety amerykańskie w celu powstrzymania własnego męża od bicia. Są to strategie uniwersalne:

- **Bite kobiety próbują rozmawiać ze sprawcami** na temat tego co zrobili. Opowiadają im o swoim cierpieniu i krzywdzie oraz starają się wzbudzić w nich poczucie winy. Zdarza się, że sprawcy zgłaszają gotowość do zaprzestania bicia, jeżeli ofiara będzie posłuszna i będzie spełniać ich oczekiwania. Często jednak rozmowy prowadzą do ponownych ataków złości, więc kobieta uczy się milczeć.
- Inna strategia to **uzyskiwanie od sprawcy przemocy obietnic poprawy i powstrzymywania się od bicia**. Odwoływanie się do miłości, do moralności, do tego "co pomyślą sobie sąsiedzi i dzieci" może skłonić sprawcę do przyrzeczenia, że już nigdy więcej nie zachowana się brutalnie.
- **Straszenie sprawców** jest częstym sposobem postępowania ofiar, które grożą powiadomieniem policji, opuszczeniem domu, rozwodem, skargą w zakładzie pracy itp. Jednak groźby te stosunkowo rzadko są spełniane i sprawcy zdają sobie z tego sprawę. Dlatego jedynym sposobem zwiększenia skuteczności tej strategii jest zrealizowanie przynajmniej części tych groźb.
- Inny sposób radzenia sobie to **ukrywanie się przed sprawcą**. Czasem oznacza to wybieganie z domu, chowanie się w innym pokoju, zamykanie w łazience, w piwnicy

lub w szafie. Przynosi to doraźną nadzieję uniknięcia pobicia, ale często tworzy pretekst dla męża do następnych aktów przemocy. Mężczyzna, który aktami przemocy potwierdza swą dominację i władzę, pragnie kontrolować nie tylko zachowanie, ale i miejsca, w których znajduje się ofiara.

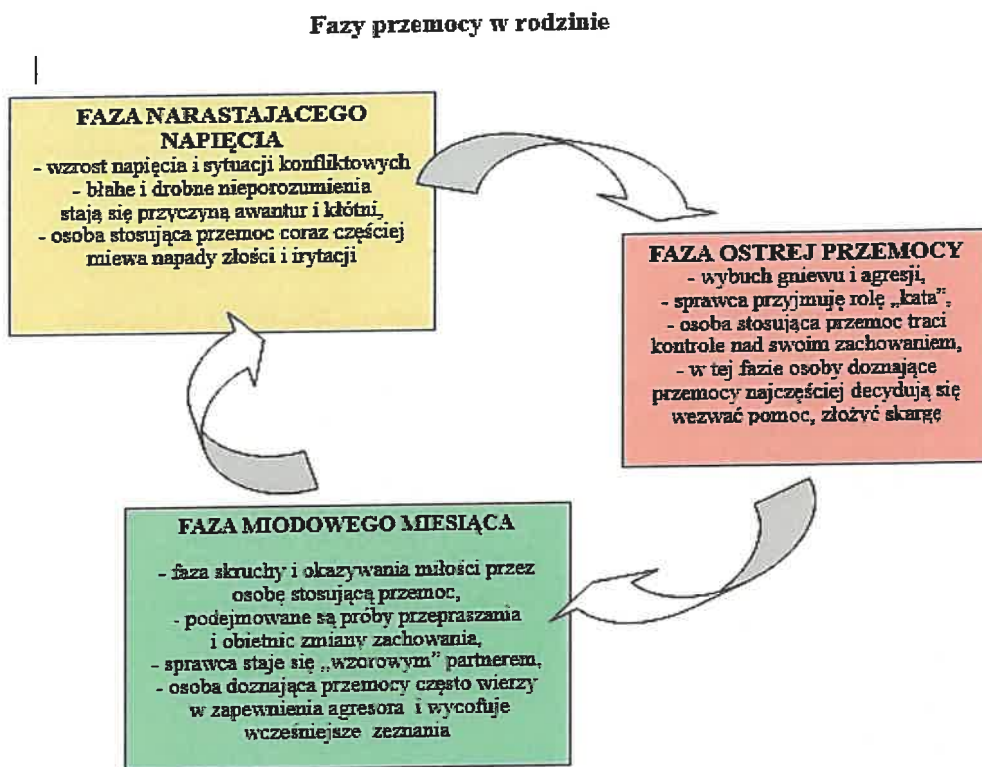
- **Pasywna obrona** to strategia polegająca na próbach osłonięcia własnego ciała dłońmi, ramionami, stopami, poduszką lub sprzętami domowymi. Pasywna obrona w przypadku większości badanych kobiet nie pomogła, a często zwiększała agresywność sprawców. Dla mężczyzn o cechach sadystycznych kobiecy płacz stanowi dodatkową stymulację agresywnego zachowania i skłania do kontynuowania przemocy.
- Odmianą strategią jest **unikanie**. Zwykle stanowi próbę zapobiegania aktom przemocy przed pojawieniem się agresywnego ataku. Kobiety starają się "schodzić z oczu" gdy przeczuwają, że zbliża się fala jego agresji. Opuszczają dom na chwilę przed powrotem męża lub odmawiają podejmowania dyskusji w przypadku zaczepki męża prowokujących sytuacje przemocy. Mogą również nauczyć się, że należy powstrzymać się od pewnych zachowań, aby uniknąć kolejnego bicia.
- Ostatnią strategią jest **walka obronna**. Stosuje ją wiele bitych kobiet, które próbują oddawać razy, drapiać, kopiać i gryzą lub odpychają. Czasem rzucają przedmiotami, policzkują go lub uderzają tym, co mają pod ręką. Agresywne zachowanie ofiary powstrzymało sprawcę tylko wtedy, gdy nabierał przekonania o dużej desperacji ofiary i zdecydowaniu na wszystko. Zdarzało się to jednak bardzo rzadko. W większości przypadków walka obronna jest strategią niebezpieczną i powoduje nasilenie przemocy. Sprawca uzyskuje dodatkowe powody do karania za nieposłuszeństwo.
- Istnieją jeszcze **strategie poniżające**, które polegają na całkowitym podporządkowaniu się a nawet na poniżaniu się przed sprawcą, którego zadawałają widoczne przejawy zniewolenia ofiary. Aktywna i brutalna przemoc nie jest mu wtedy niezbędna do podtrzymywania poczucia mocy i władzy. Jednak za stosowanie tej strategii kobiety płacą najwyższą cenę zniszczenia własnej podmiotowości i uzależnienia się od sprawcy.

✓ **DYNAMIKA INTERAKCJI MIĘDZY OFIARĄ I SPRAWCĄ PRZEMOCY DOMOWEJ**

Przemocy fizycznej zawsze towarzyszy przemoc psychiczna. Przemoc psychiczna może jednak występować bez udziału przemocy fizycznej. Termin "przemoc psychiczna" posiada trzy znaczenia. Oznacza sytuację sprawowania przez sprawcę psychologicznej kontroli nad ofiarą, wskazuje że krzywdzenie ofiary może się dokonywać przy pomocy oddziaływań psychologicznych oraz zwraca naszą uwagę na uszkodzenia psychiki spowodowane przez przemoc. Przemoc psychiczna w ekstremalnych przypadkach ujawnia podobieństwa do metod przymusu i terroru stosowanego w krajach totalitarnych wobec więźniów wojennych lub politycznych. Badacze odkryli kilka zjawisk wspólnych dla przemocy psychicznej w rodzinie i dla procedury "prania mózgu" (brainwashing) stosowanej w komunistycznych Chinach i Korei wobec jeńców amerykańskich (Mellibruda, 1996). System prześladowań stosowany wobec jeńców i przeciwników politycznych w krajach totalitarnych realizowany w specjalnych obozach reedukacyjnych opierał się na izolacji społecznej więźniów, poniżaniu ich i degradacji, wymuszaniu posłuszeństwa, groźbach i demonstracjach mocy, doprowadzaniu do bezradności i wyczerpania, sporadycznych i nieprzewidywalnych objawach pobłażliwości i aprobaty dla więźniów, ośmieszaniu ich i kwestionowaniu racjonalności myślenia. Celem tego systemu było uzyskanie pełnej kontroli nad psychiką i postępowaniem więźnia oraz zawładnięcie jego umysłem tak, by z przekonaniem przyjął ideologię prześladowcy. Sprawca przemocy domowej często stara się doprowadzić do izolacji społecznej ofiary. Kontroluje i ogranicza jej kontakty z innymi członkami rodziny, koleżankami i z sąsiadami. Zachowuje się obraźliwie wobec jej znajomych lub robi awantury w ich obecności, co powoduje, że osoba doznająca przemocy wstydy się ich zapraszać i kontaktować z nimi. Zakazuje jej opowiadać o tym, co dzieje się w domu i karze ją za złamanie zakazu. Narastająca izolacja i ukrywanie przed innymi swego cierpienia pogłębia jej bezsilność i powiększa władzę sprawcy. Sprawca przemocy wielokrotnie krytykuje i poniża ofiarę, także w obecności innych ludzi. Powtarza jej, że jest zła, głupia, brzydka, obrzuca ją wyzwiskami i wyolbrzymia jej wady i błędy. Doświadczając skrajnego poniżenia osoba doznająca przemocy zaczyna myśleć, że może czymś sobie zasłużyła na takie traktowanie. Zaczyna myśleć, że nie może być dla nikogo atrakcyjna, a utrzymanie związku ze sprawcą jest jedyną szansą, by nie zostać samotną. Tak bardzo pragnie aprobaty, że gdy zdarzy się, iż prześladowca ją pochwali lub się do niej uśmiechnie, przyjmuje to z wdzięcznością. Gdy staje się świadoma tego, co z nią się dzieje, zaczyna odczuwać niechęć do siebie i zadręczać się oraz obwiniać za sytuacje w której żyje. Sprawca

domaga się posłuszeństwa we wszystkich dziedzinach życia rodzinnego - posiłków, ubierania, wydawania pieniędzy, wychowywania dzieci, itd. Wymagania te często się zmieniają i nieraz bywają irracjonalne. Początkowo ofiara protestuje i dyskutuje, jednak z czasem, by zapewnić sobie spokój i ze strachu, zaczyna się podporządkowywać bez sprzeciwu. Pod wpływem udręczenia i "prania mózgu" u ofiary pojawia się stan nieustannego wyczerpania. Jest on wynikiem ciągłego stresu, czuwania nad samoobroną i spełnianiem żądań sprawcy. Energię pochłania również konieczność ukrywania strachu, rozpacz i gniewu, ponieważ okazywanie tych i podobnych uczuć jest przez sprawcę ośmieszane lub karane. Bywają chwile, gdy osoba doznająca przemocy jest na tyle zrozpaczona, że zaczyna się przygotowywać wewnętrznie do wyrwania z pułapki i odejścia. Sprawca przemocy nieraz wyczuwa tę gotowość i reaguje chwilową zmianą swego postępowania. Okazuje czułość, kupuje prezenty, staje się pobłażliwy, czasem przeprasza. W miejsce lęku i rozpacz pojawia się nadzieja, że wszystko się zmieni, a zatem rezygnacja z ucieczki i dalsze utrzymanie związku. Analiza wielu związków, w których kobiety były maltretowane, ujawnia że w czasie pierwszych lat rozwijania się przemocy występuje często specyficzny cykl przemocy składający się z trzech powtarzających się faz. W fazie pierwszej narasta napięcie i agresywność sprawcy. Każdy drobiazg wywołuje jego irytację, za byle co robi awanturę, zaczyna więcej pić, prowokuje kłótnie i staje się coraz bardziej niebezpieczny. Kobieta stara się opanować sytuację i oddalić zagrożenie. Często pojawiają się u niej różne dolegliwości fizyczne, bóle żołądka i głowy, bezsenność i utrata apetytu. Wpada w apatię lub ogarnia ją silny niepokój. Czasem, nie mogąc wytrzymać tego oczekiwania sama prowokuje spięcie, żeby już wreszcie "mieć to za sobą". Następuje druga faza gwałtownej przemocy. Z mało istotnych powodów dochodzi do ataku agresji i rozładowania złości. Ofiara jest raniona fizycznie i psychicznie, znajduje się w stanie szoku. Stara się uspokoić sprawcę i ochronić siebie. Odczuwa przerażenie, złość, bezradność i wstyd, traci ochotę do życia. W trzeciej fazie, nazywanej fazą "miodowego miesiąca", wszystko się zmienia. Gdy partner wyładował już swą złość i zaczyna sobie zdawać sprawę z tego, co zrobił, nagle staje się inną osobą. Stara się znaleźć jakieś wytłumaczenie i usprawiedliwienie. Przeżywa poczucie winy, okazuje skruchę, przeprasza i obiecuje, że to się już nie powtórzy. Zaczyna okazywać ciepło i miłość. Staje się znowu podobny do tego mężczyzny, jakim był na początku związku, kiedy ofiara się w nim zakochała. Przynosi kwiaty, prezenty, zachowuje się jakby nie było żadnej przemocy. Kobieta zaczyna wierzyć, że partner się zmienił i że przemoc była jedynie incydentem, który już nigdy się nie powtórzy. Ale faza "miodowego miesiąca" jest tylko przemijającym okresem i wkrótce rozpoczyna się ponownie faza narastania napięcia. Wszystko zaczyna się od nowa. Przemoc w następnym

cyklu na ogół jest bardziej gwałtowna i dłuższa, a chwile ulgi coraz krótsze. Doświadczenia miodowej fazy demobilizują ofiarę i utrwalają u sprawcy poczucie bezkarności oraz nadzieję, że następnym razem znowu sobie jakoś poradzi i uzyska przebaczenie.



III. SKALA ZJAWISKA PRZEMOCY DOMOWEJ NA TERENIE GMINY CZARNA

W celu właściwego zaplanowania podejmowanych działań konieczne jest zdiagnozowanie i stałe monitorowanie rzeczywistego rozmiaru zjawiska przemocy domowej na terenie gminy.

Zjawisko przemocy domowej jest problemem trudnym do zbadania, jego skalę oszacowano opierając na statystykach Policji i Gminnego Ośrodka Pomocy Społecznej w Czarniej na podstawie liczby formularzy „Niebieskich Kart” jakie wpłynęły do Zespołu Interdyscyplinarnego w 2023 r. Odzwierciedlają one przypadki ujawnionej przemocy, gdzie doszło do interwencji policji lub osoby doznające przemocy same zgłosiły problem jej występowania w rodzinie. Wiele przypadków, gdzie dochodzi do zachowań związanych z przemocą domową, nie wychodzi jednak poza „cztery ściany”. Można, więc przyjąć, że skala problemu w Gminie Czarna jest większa.

Gmina Czarna jest gminą wiejską, położona jest w województwie podkarpackim, w powiecie bieszczadzkiem. W skład gminy wchodzi 17 miejscowości, które tworzą 7 sołectw.

Gminę Czarna w 2023 r. zamieszkiwało 2 343 osób, z czego 1190 stanowiły kobiety, a 1153 mężczyźni.

Do Zespołu Interdyscyplinarnego w 2023 r. wpłynęło 6 Niebieskich Kart wszczynających procedurę: „Niebieskiej Karty”. W 2023 roku kontynuowano 4 procedury NK wszczęte w latach poprzednich. Sprawcami przemocy były osoby najbliższe, a jedną z okoliczności towarzyszących aktom przemocy był alkohol. Wszystkich osób, wobec których istniało podejrzenie, że są ofiarami przemocy w 2023 roku było 8, z czego 7 osób to kobiety oraz 1 dziecko.

Tabela 1. Liczba wypełnionych w 2023 r. formularzy „Niebieska Karta-A”.

Nazwa podmiotu sporządzającego formularz NK-A	Liczba formularzy „Niebieska Karta-A” wszczynających procedurę	Liczba ponownych formularzy „Niebieska Karta-A”	Razem (suma): liczba formularzy „Niebieska Karta-A” ogółem dla danej służby
Policja	1	1	2
Jednostka organizacyjna pomocy społecznej	3	0	3
Gminna Komisja Rozwiązywania Problemów Alkoholowych	0	0	0
Ośrodek Interwencji Kryzysowej	1	0	1
Oświata	0	0	0
Ochrona zdrowia	0	0	0
Łącznie:	6	0	6

Tabela 2. Liczba osób dotkniętych przemocą w rodzinie w 2023 roku.

Ogółem osoby dotknięte przemocą w rodzinie	kobiety			mężczyźni			dzieci			
	Ogółem	z tego:		Ogółem	z tego:		Ogółem	z tego:		
		osoby starsze	osoby niepełno-sprawne		osoby starsze	osoby niepełno-sprawne		do 13 r.ż.	od 14 do 18 lat	niepełno-sprawne
8	7	0	1	0	0	0	1	1	0	0

Przemoc domowa jest zjawiskiem trudnym do badania, ze względu na fakt, że dotyczy bardzo intymnej sfery życia człowieka. Jak podaje CBOS, szacowanie skali przemocy domowej obarczone jest dużym błędem. Ten stan jest spowodowany m.in.:

- niechęcią ofiar przemocy domowej do wszczęcia wobec sprawcy formalnych działań,
- nieufnością ofiar wobec służb pomocowych, brak wiary w skuteczność ich działania,
- nieznajomością przepisów prawa i obowiązujących procedur (zarówno przez ofiarę, jak i osoby pomagające),
- brakiem wiedzy i umiejętności gromadzenia i właściwego wykorzystania dowodów w sprawie,
- przyzwoleniem na stosowanie przemocy w najbliższej rodzinie,
- akceptacją przemocy domowej w środowisku lokalnym,
- długotrwałą procedurą, która obciąża ofiarę,
- niechęcią świadków do składania zeznań (często podyktowana strachem o własne bezpieczeństwo),
- niską karalnością (większość umorzeń lub wyroków w zawieszeniu wykonania kary), co w konsekwencji często skutkuje koniecznością powrotu do codziennego funkcjonowania ze sprawcą.

Tabela 3. Najczęściej zgłaszane przez osoby pokrzywdzone formy przemocy w rodzinie.

Najczęściej zgłaszana forma przemocy	TAK	NIE
przemoc psychiczna/emocjonalna	X	
przemoc fizyczna	X	
przemoc ekonomiczna		X
przemoc seksualna		X
zaniedbywanie		X

Przemoc to najczęściej spotykana forma agresji interpersonalnej. Wciąż jednak jest to zjawisko trudne do oszacowania. Osoby doznające przemocy najczęściej ukrywają fakt bicia i wykorzystywania przed otoczeniem, rzadko również decydują się na fachową pomoc którejs z zajmujących się tym problemem instytucji.

IV. CELE I PRZEWIDYWANE EFEKTY PROGRAMU

Wszelkie cele i działania zaplanowane do realizacji w ramach tego Programu mają służyć ochronie rodzin zagrożonych przemocą oraz poprawie sytuacji rodzin doznających przemocy. W Programie określono cztery podstawowe obszary zawierające kierunki działań oraz sprecyzowano oddziaływania wobec różnych grup odbiorców;

- profilaktyka: obszar kierowany do ogółu społeczeństwa, w tym do osób i rodzin zagrożonych przemocą domową,
- ochrona i pomoc osobom dotkniętym przemocą domową: obszar kierowany do osób dotkniętych przemocą domową (w tym do kobiet, mężczyzn, dzieci, współmałżonków lub partnerów w związkach nieformalnych, osób starszych, osób z niepełnosprawnością lub osób niesamodzielnych),
- ochrona i pomoc osobom dotkniętym przemocą domową: obszar kierowany do osób stosujących przemoc domową, jak również do właściwych służb lub podmiotów zajmujących się pracą z tymi osobami,
- podnoszenie kompetencji służb i przedstawicieli podmiotów realizujących działania z zakresu przeciwdziałania przemocy domowej: obszar kierowany do przedstawicieli instytucji i podmiotów realizujących zadania z zakresu przeciwdziałania przemocy domowej.

Głównym celem niniejszego Programu jest:

Zwiększenie skuteczności działań związanych z przeciwdziałaniem przemocy domowej oraz zmniejszenie skali zjawiska przemocy domowej na terenie gminy Czarna.

Cele szczegółowe:

1. Działania profilaktyczne i edukacyjne w zakresie przemocy domowej:

ZADANIE	DZIAŁANIA	REALIZATORZY ZADANIA	WSKAŹNIKI	TERMIN REALIZACJI
Diagnoza i analiza zjawiska przemocy domowej na terenie gminy Czarna.	<ul style="list-style-type: none">• Analiza Niebieskich Kart wpływających do Zespołu Interdyscyplinarnego.• Prowadzenie statystyk w zakresie zjawiska przemocy domowej.	<ul style="list-style-type: none">• Gminny Ośrodek Pomocy Społecznej w Czarnej• KPP Ustrzyki Dolne – Zespół Prewencji w Czarnej• Zespół interdyscyplinarnej w Czarnej	<ul style="list-style-type: none">• Liczba rodzin objętych procedurą NK• Struktura rodzin objętych procedurą NK• Liczba posiedzeń grup diagnostyczno-pomocowych• Sprawozdanie z realizacji programu.	Na bieżąco

Edukacja społeczności lokalnej mająca na celu zmianę świadomości społecznej w postrzeganiu problemu przemocy	<ul style="list-style-type: none"> zakup i rozpowszechnianie informatorów, ulotek, broszur dotyczących zjawiska przemocy domowej przygotowywanie i udostępnianie materiałów o charakterze informacyjnym upowszechnianie informacji o placówkach pomocowych i programach profilaktycznych na rzecz przeciwdziałania przemocy domowej 	<ul style="list-style-type: none"> Gminna Komisja Rozwiązywania Problemów Alkoholowych w Czarnej Zespół interdyscyplinary w Czarnej Gminny Ośrodek Pomocy Społecznej w Czarnej 	<ul style="list-style-type: none"> Liczba zakupionych ulotek, plakatów, broszur Liczba sprawców przemocy objętych programem korekcyjno-educacyjnym 	W miarę potrzeb
Edukacja dzieci i młodzieży w zakresie przeciwdziałania przemocy domowej oraz agresji rówieśniczej	<ul style="list-style-type: none"> organizowanie czasu wolnego, zajęcia profilaktyczne z zakresu przeciwdziałania przemocy zajęcia dla rodziców w zakresie wzmacniania kompetencji rodzicielskich, promowanie metod wychowawczych bez użycia przemocy 	<ul style="list-style-type: none"> Szkoła Podstawowa w Czarnej Szkoła Podstawowa w Polanie 	<ul style="list-style-type: none"> Liczba przeprowadzonych zajęć dla uczniów Liczba uczniów biorących udział w zajęciach Liczba spotkań z rodzicami Liczba rodziców objętych wsparciem 	Minimum jeden raz w ciągu roku

2. Ochrona i pomoc osobom dotkniętym przemocą:

ZADANIE	DZIAŁANIA	REALIZATORZY ZADANIA	WSKAŹNIKI	TERMIN REALIZACJI
Zapewnienie profesjonalnej pomocy i wsparcia osobom doświadczającym przemocy	<ul style="list-style-type: none"> organizacja poradnictwa psychologicznego, prawnego, medycznego praca socjalna udzielanie pomocy finansowej 	<ul style="list-style-type: none"> Gminny Ośrodek Pomocy Społecznej w Czarnej KPP Ustrzyki Dolne – Zespół Prewencji w Czarnej 	<ul style="list-style-type: none"> Liczba osób objętych poradnictwem Liczba rodzin objętych pracą socjalną Liczba rodzin objętych pomocą finansową 	Czas realizacji programu - lata 2024-2030

	<ul style="list-style-type: none"> • edukowanie ofiar w zakresie przysługujących im praw • wsparcie i pomoc dzieciom w związku z występowaniem przemocy domowej • współpraca z podmiotami zapewniającymi schronienie osobom doświadczającym przemocy 	<ul style="list-style-type: none"> • Szkoła Podstawowa w Czarnej • Szkoła Podstawowa w Polanie • Ośrodek Interwencji Kryzysowej w Ustrzykach Dolnych • Zespół Kuratorskiej Służby Sądowej • Ośrodek zdrowia 	<ul style="list-style-type: none"> • Liczba osób skierowanych do specjalistycznych ośrodków wsparcia • Liczba odebranych z rodzin dzieci w związku z bezpośrednim zagrożenia życia lub zdrowia • Liczba zakończonych procedur NK 	
Upowszechnianie informacji w zakresie możliwości i form uzyskania pomocy i wsparcia przez osoby doznające przemocy	<ul style="list-style-type: none"> • Aktualizowanie informacji dla osób doznających przemocy zawierających dane teleadresowe instytucji • Rozpowszechnianie ulotek i broszur dotyczących przemocy domowej 	<ul style="list-style-type: none"> • Gminny Ośrodek Pomocy Społecznej w Czarnej • KPP Ustrzyki Dolne – Zespół Prewencji w Czarnej 	<ul style="list-style-type: none"> • Liczba opracowanych-zaktualizowanych informacji na stronie internetowej Urzędu Gminy w Czarnej • Liczba zakupionych ulotek i broszur 	2 razy w roku

3. Zwiększenie skuteczności oddziaływań na sprawców przemocy domowej:

ZADANIE	DZIAŁANIA	REALIZATORZY ZADANIA	WSKAŹNIKI	TERMIN REALIZACJI
Prowadzenie skoordynowanych oraz zintegrowanych działań w zakresie przeciwdziałania przemocy w rodzinie	<ul style="list-style-type: none"> • Inicjowanie działań w stosunku do osób stosujących przemoc domową w ramach procedury NK • Informowanie o konsekwencjach stosowania przemocy domowej • Współpraca z Powiatowym Centrum Pomocy Rodzinie w Ustrzykach Dolnych w zakresie programów korekcyjno-edukacyjnych 	<ul style="list-style-type: none"> • Gminny Ośrodek Pomocy Społecznej w Czarnej • KPP Ustrzyki Dolne – Zespół Prewencji w Czarnej • Gminna Komisja Rozwiązywania Problemów Alkoholowych w Czarnej • Powiatowe Centrum Pomocy Rodzinie w Ustrzykach Dolnych • Zespół Kuratorskiej 	<ul style="list-style-type: none"> • Liczba sporządzonych formularzy NK-D • Liczba wniosków do GKRPA w Czarnej • Liczba osób skierowanych do udziału w programie korekcyjno-edukacyjnym • Liczba osób które zakończyły program korekcyjno-edukacyjny dla sprawców przemocy • Liczba zakończonych procedur NK z powodu ustania przemocy 	Czas realizacji programu - lata 2024-2030

	<ul style="list-style-type: none"> Wnioskowanie do GKRPA w Czarnej o podjęcie działań wobec sprawców przemocy nadużywających alkoholu 	Służby Sądowej		
Izolowanie osób stosujących przemoc	<ul style="list-style-type: none"> Wydanie przez policję nakazu natychmiastowego opuszczenia wspólnie zajmowanego mieszkania i jego bezpośredniego otoczenia lub zakazu zbliżania się do mieszkania i jego bezpośredniego otoczenia dla osoby stosującej przemoc Zatrzymanie osób stosujących przemoc domową w związku z popełnieniem przestępstwa znęcania się 	KPP Ustrzyki Dolne	<ul style="list-style-type: none"> Liczba wydanych przez policję nakazów opuszczenia mieszkania oraz zakazów zbliżania się do osób pokrzywdzonych Liczba zatrzymanych osób stosujących przemoc w związku z podejrzeniem popełnienia przestępstwa znęcania się 	Czas realizacji programu - lata 2024-2030

4. Profesjonalizacja działań w obszarze przeciwdziałaniem przemocy domowej:

ZADANIE	DZIAŁANIA	REALIZATORZY ZADANIA	WSKAŹNIKI	TERMIN REALIZACJI
Podnoszenie kompetencji i kwalifikacji w zakresie przeciwdziałania przemocy domowej	<ul style="list-style-type: none"> Uczestnictwo w szkoleniach resortowych Udział w szkoleniach interdyscyplinarnych 	<ul style="list-style-type: none"> Gminna Komisja Rozwiązywania Problemów Alkoholowych w Czarnej Gminny Ośrodek Pomocy Społecznej w Czarnej Zespół Interdyscyplinary w Czarnej 	<ul style="list-style-type: none"> liczba szkoleń dotyczących przemocy domowej – dla służb danego resortu liczba szkoleń Zespołu interdyscyplinarnego liczba osób biorących udział w szkoleniach 	W miarę potrzeb i możliwości finansowych minimum 1 raz w roku

<p>Doskonalenie strategii współpracy służb i instytucji działających w obszarze przeciwdziałania przemocy domowej</p>	<ul style="list-style-type: none"> • Organizowanie spotkań i prac Zespołu Interdyscyplinarnego • Doskonalenie interdyscyplinarnej formuły pracy. • Wymiana informacji i doświadczeń między podmiotami realizującymi procedurę Niebieskie Karty 	<ul style="list-style-type: none"> • Gminna Komisja Rozwiązywania Problemów Alkoholowych w Czarniej • Gminny Ośrodek Pomocy Społecznej w Czarniej • Szkoła Podstawowa w Czarniej • Szkoła Podstawowa w Polanie • KPP Ustrzyki Dolne – Zespół Prewencji w Czarniej • Ośrodek zdrowia • Zespół Kuratorskiej Służby Sądowej 	<ul style="list-style-type: none"> • liczba spotkań Zespołu Interdyscyplinarnego • liczba podmiotów współpracujących 	<p>Czas realizacji programu - lata 2024-2030, nie rzadziej niż co 2 miesiące</p>
---	---	---	--	--

Cel główny będzie realizowany poprzez:

- 1) systematyczne diagnozowanie zjawiska przemocy w rodzinie,
- 2) podnoszenie wrażliwości społecznej wobec przemocy w rodzinie,
- 3) szkolenie służb zajmujących się przemocą w rodzinie,
- 4) udzielanie profesjonalnej pomocy ofiarom przemocy w rodzinie,
- 5) oddziaływania na sprawców przemocy w rodzinie.

Realizacja celów Programu zakłada:

- 1) wzmocnienie i upowszechnienie działań profilaktycznych w zakresie przeciwdziałania przemocy w rodzinie,
- 2) podniesienie świadomości społecznej w obszarze przeciwdziałania przemocy w rodzinie, zmniejszenie liczby osób i rodzin dotkniętych przemocą,
- 3) zwiększenie dostępności do pomocy specjalistycznej osobom i rodzinom doświadczającym przemocy,
- 4) podniesienie jakości usług świadczonych przez przedstawicieli instytucji realizujących zadania z zakresu przeciwdziałania przemocy w rodzinie,
- 5) zintensyfikowanie i podniesienie jakości działań w stosunku do osób stosujących przemoc w rodzinie

Przewidywane efekty:

Gminny Program Przeciwdziałania Przemocy Domowej oraz Ochrony Ofiar Przemocy Domowej w gminie Czarna na lata 2024-2030 stanowi kontynuację i uzupełnienie programu realizowanego w poprzednich latach o zdobyte umiejętności i doświadczenia, których efekty będą widoczne poprzez:

- 1) zmianę postaw społeczeństwa wobec przemocy domowej,
- 2) edukację dzieci, młodzieży i dorosłych w zakresie skutków stosowania przemocy,
- 3) promowanie metod wychowawczych bez użycia przemocy,
- 4) zmniejszanie rozmiarów zjawiska przemocy domowej wśród mieszkańców gminy Czarna,
- 5) zwiększanie skuteczności i dostępności pomocy dla osób doznających przemocy,
- 6) spadek liczby rodzin, w których interwencje Policji i innych służb zajmujących się przemocą domową podejmowane są wielokrotnie,
- 7) zwiększanie społecznej wrażliwości i zaangażowania w problematykę przeciwdziałania przemocy.

V. CZYNNIKI GWARANTUJĄCE WŁAŚCIWĄ REALIZACJĘ PROGRAMU:

1. Wsparcie działań i współpraca z samorządem, powiatowym i wojewódzkim.
2. Dobra znajomość środowiska przez pracowników socjalnych.
3. Dobra współpraca służb i instytucji na terenie gminy oraz poza nią.
4. Chęć zmiany i wyjścia z kryzysu osób uwikłanych w zjawisko przemocy domowej.

VI. ZAGROŻENIA W REALIZACJI ZADAŃ PROGRAMU:

1. Stereotypy panujące w środowisku na temat przemocy domowej.
2. Negatywne wzorce zachowań społecznych.
3. Bezradność w sprawach opiekuńczo-wychowawczych rodzin.
4. Brak współpracy niektórych rodzin w zakresie przezwyciężania kryzysów.
5. Problem uzależnienia od alkoholu, narkotyków, internetu.
6. Brak specjalistów działających na rzecz przeciwdziałania przemocy na terenie gminy.

VII. REALIZACJA PROGRAMU:

Realizacja Gminnego Programu Przeciwdziałania Przemocy Domowej oraz Ochrony Ofiar Przemocy Domowej w gminie Czarna na lata 2024-2030:

Odbiorcami Programu są:

1. Mieszkańcy Gminy Czarna zagrożeni przemocą domową.
2. Osoby dotknięte przemocą domową.
3. Osoby, które stosują przemoc wobec najbliższych.
4. Świadkowie przemocy domowej.
5. Osoby zawodowo zajmujące się przeciwdziałaniem przemocy domowej.

Odpowiedzialnym za wdrażanie Gminnego Programu Przeciwdziałania Przemocy Domowej oraz Ochrony Ofiar Przemocy Domowej w gminie Czarna na lata 2024-2030 jest Wójt Gminy Czarna.

VIII. MONITORING I EWALUACJA PROGRAMU

Podmiotem odpowiedzialnym za monitoring i ewaluację programu będzie Gminny Ośrodek Pomocy Społecznej w Czarnej we współpracy z Zespołem Interdyscyplinarnym ds. Przeciwdziałania Przemocy Domowej.

Bieżący monitoring będzie polegał na corocznym zbieraniu danych i analizowaniu realizacji konkretnych działań zawartych w Programie w roku poprzednim (załącznik nr 1). Każdy z realizatorów Programu będzie do dnia 10 lutego każdego roku dokonywał pisemnej analizy realizacji Programu. Dane te będą opracowywane do dnia 31 marca każdego roku w formie pisemnej przez Gminny Ośrodek Pomocy Społecznej w Czarnej we współpracy z Zespołem Interdyscyplinarnym ds. Przeciwdziałania Przemocy Domowej.

Monitoringowi poddane zostaną następujące zagadnienia:

1. *Które zadania za rok poprzedni zostały zrealizowane zgodnie z założeniami programu?*
2. *Które zadania za rok poprzedni nie zostały zrealizowane zgodnie z założeniami programu wraz z podaniem przyczyny?*
3. *Czy istnieją nowe zadania, cele, które należałoby umieścić w Programie?*

Stały coroczny monitoring i ewaluacja programu mają na celu sprawdzanie efektywności prowadzonych działań, podejmowanych zadań i sposobów ich realizacji, by w konsekwencji zwiększać efektywność pracy poszczególnych jednostek w zakresie zjawiska przemocy w rodzinie. Ważna jest szybkość reagowania na ujawniane przypadki przemocy w rodzinie, odpowiednie reagowanie i podejmowanie wszelkich dostępnych działań, by minimalizować przypadki przemocy w rodzinie, łagodzić jej skutki a także podnosić świadomość społeczną w tym zakresie. Ewaluacja programu powinna dostarczyć odpowiedzi, jaka jest trafność, skuteczność, użyteczność i efektywność programu. Powinna określić, czy

cele programu są odpowiednie do ewoluujących potrzeb. Do jakiego stopnia oddziaływanie programu przyczyniło się do osiągnięcia celu głównego, celów szczegółowych i czy odpowiada potrzebom odbiorców programu oraz w jakim zakresie można oczekiwać, że pozytywne zmiany będą trwać po zakończeniu realizacji programu.

IX. ŹRÓDŁA FINASOWANIA PROGRAMU

Realizacja zadań Programu może być finansowana:

- ze środków własnych budżetu samorządu terytorialnego
- z dotacji celowych z budżetu państwa
- ze środków pozabudżetowych pozyskanych z innych źródeł, w tym z Unii Europejskiej.

X. SPRAWOZDAWCZOŚĆ

Gminny Ośrodek Pomocy Społecznej w Czarnej do dnia 31 marca każdego roku przedłoży Radzie Gminy pisemne sprawozdanie z realizacji Programu za rok poprzedni. Dane niezbędne do opracowania rocznego sprawozdania będą przesyłane w formie pisemnej do Gminnego Ośrodka Pomocy Społecznej w Czarnej do dnia 10 lutego każdego roku za rok ubiegły przez podmioty zaangażowane w realizację Programu. Za pisemne opracowanie sprawozdania będzie odpowiedzialny przewodniczący Zespołu Interdyscyplinarnego w Czarnej.

Sprawozdanie będzie zawierało także podsumowanie i wnioski płynące z realizacji działań w danym roku sprawozdawczym. Określone zostaną również priorytety i trendy w zakresie przyszłych zadań realizowanych na rzecz przeciwdziałania przemocy w rodzinie.

XI. PODSUMOWANIE

Przemoc domowa jest głównym problemem przestrzegania praw człowieka. Jest zjawiskiem, którego zasięg jest znacznie większy, niż odnotowują to przeprowadzane badania i statystyki. Najczęstszymi powodami kłótni w polskich rodzinach jest brak pieniędzy, bezrobocie, nadużywanie alkoholu, niewypełnianie obowiązków domowych, trudności wychowawcze, złe stosunki małżeńskie, sąsiedzkie oraz nie rzadko choroby natury psychicznej.

Przemoc domowa jest problemem złożonym, głęboko zakorzenionym w strukturze społecznej, występuje zarówno w rodzinach tzw. dysfunkcyjnych, gdzie przemocy

towarzyszą inne problemy np. uzależnienie od alkoholu, bezrobocie, jak i w rodzinach o wysokim statusie społecznym, w których z pozoru nie ma większych problemów.

Intencją tego programu jest dążenie do integracji i aktywizacji specjalistów i instytucji w obrębie poszczególnych jego zadań w celu skuteczniejszej i kompleksowej pomocy ofiarom z jednoczesnym, pakietem działań, adresowanych do sprawców. Problemu przemocy w rodzinie nie rozwiąże się w wyniku jednostronnie podjętych działań, np. tylko spotkań z psychologiem lub prawnikiem czy też odseparowaniem sprawcy przemocy. Zapobieganie i zwalczanie przemocy w rodzinie powinno opierać się na:

- a) interdyscyplinarności działań instytucji zajmujących się przeciwdziałaniem i zapobieganiem problemu przemocy,
- b) informowaniu społeczeństwa,
- c) profesjonalizmie osób pomagających,
- d) stałym podnoszeniu kwalifikacji pracowników realizujących działania związane z przeciwdziałaniem przemocy w rodzinie.

Żaden pojedynczy profesjonalista, instytucja, organizacja czy służba nie jest w stanie znaleźć kompleksowego rozwiązania problemu. Natomiast wspólne działanie umożliwia spojrzenie na problem przemocy domowej z różnych perspektyw i wypracowanie sposobu skoordynowanej interwencji. Równie ważnym aspektem przeciwdziałania przemocy domowej jest uświadomienie społeczności lokalnej i rodzinie, jako podstawowej komórce społecznej, że ich postawa i działania mają wpływ na proces przeciwdziałania przemocy domowej.

PRZEWODNICZĄCY
RADY GMINY
Jan Podraza

RADA GMINY CZARNA SESJA NR LI
Uchwała Nr LI/515/2024
z dnia 16 lutego 2024 r.

**w sprawie uchwalenia Gminnego Programu Przeciwdziałania Przemocy Domowej oraz
Ochrony Ofiar Przemocy Domowej na lata 2024-2030**

Lista radnych	Za	Przeciw	Wstrzymało się
Banach Krzysztof	X		
Bargiel Elżbieta	—		
Borukało Barbara	X		
Chmielewski Marek	X		
Czerwonka Radosław	X		
Dudka LeAnn	X		
Faber Adam	X		
Korzyk Marek	X		
Magusiak Monika	—		
Maj Danuta	X		
Podraza Jan	X		
Sokalski Zbigniew	X		
Sopel Bartłomiej	X		
Steciuk Sylwia	X		
Wierciński Władysław	X		

Głosowało: 13 Radnych

Za: 13 Radnych

Przeciw: 0 Radnych

Wstrzymało się: 0 Radnych

Powyzsza uchwała zostala przyjeta

Uchwała Nr LI/516/2024
Rady Gminy Czarna
z dnia 16 lutego 2024 r.

w sprawie przyjęcia aktualizacji Sołeckiej Strategii Rozwoju Wsi Czarna
Dolna na lata 2021-2025

Działając na podstawie art.18 ust.2 pkt 6 ustawy z dnia 8 marca 1990 r.
o samorządzie gminnym (Dz.U. z 2023 r. poz. 40 ze zm.)

Rada Gminy Czarna uchwała co następuje:

§ 1

Przyjmuje się aktualizację Sołeckiej Strategii Rozwoju Wsi Czarna Dolna na
lata 2021-2025 stanowiącą załącznik Nr 1 do niniejszej uchwały.

§ 2

Wykonanie uchwały powierza się Wójtowi Gminy Czarna.


§ 3

Uchwała wchodzi w życie z dniem podjęcia.

PRZEWODNICZĄCY
RADY GMINY
Jan Podraza

Załącznik do uchwały nr. LI/516/2024
Rady Gminy Czarna
z dnia 16 lutego 2024 r.

Solecka Strategia Rozwoju Wsi Czarna Dolna na lata 2021-2025



Gmina Czarna



Luty 2024

PRZEWODNICZĄC
RADY GMINY
Jan Podraza

Spis treści

Wstęp i opracowanie	3
I. Analiza zasobów	4
II. Analiza SWOT	9
III. Analiza potencjału rozwojowego wsi.....	11
IV. Wizja odnowy i rozwoju wsi.....	12
V. Plan działań priorytetowych.....	13
VI. Plan i Program Odnowy Wsi	15
VII. Dokumentacja fotograficzna miejscowości	22

Wstęp i opracowanie

Niniejsza Strategia powstała w wyniku prac Sołeckiej Grupy Odnowy Wsi Czarna Dolna. Określone w niej zostały zasoby oraz potencjał miejscowości, wskazane silne i mocne strony oraz przedstawiony program krótko i długoterminowy ze wskazaniem rodzaju i zakresu zadań planowanych do realizacji za pomocą Podkarpackiego Programu Odnowy Wsi, środków z funduszu sołeckiego lub pochodzących ze środków zewnętrznych.

Celem Podkarpackiego Programu Odnowy wsi jest dostarczenie mieszkańcom podkarpackich obszarów wiejskich instrumentów, w ramach których możliwa staje się integracja i aktywizacja społeczności wiejskiej. Program ma umożliwiać realizację przy udziale samorządu gminy drobnych inicjatyw pochodzących bezpośrednio od członków grup społecznych funkcjonujących na obszarach wiejskich, dzięki współpracy mieszkańców reprezentujących różne sektory zawodowe dochodzi do integracji lokalnych środowisk.

W ramach PPOW wspierane będą zadania m. in. z zakresu zaspokajania potrzeb społeczno-kulturowych, turystycznych, rekreacyjnych i edukacyjnych, modernizowania przestrzeni wiejskiej, rozwoju lokalnej przedsiębiorczości, pielęgnowania tożsamości kulturowej podkarpackiej wsi oraz rozwoju społeczeństwa obywatelskiego, a także promowania idei samorządności.

W opracowaniu dokumentu udział wzięli:

1. Członkowie Grupy Odnowy Wsi

- Dorota Plucińska
- Monika Magusiak
- Marek Chmielewski
- Dorota Korzyk- Sołtys
- Józef Winiarski
- Krystyna Mleczko
- Maria Brach

2. Gminny Koordynator „Podkarpackiego Programu Odnowy Wsi na lata 2021-2025”

- Dorota Korzyk

Warsztaty z cyklu “Planowanie w procesie odnowy wsi” zorganizowane zostały przez Departament Programów Rozwoju Obszarów Wiejskich Urzędu Marszałkowskiego Województwa Podkarpackiego w ramach „Podkarpackiego Programu Odnowy Wsi na lata 2021-2025”

Pracownicy Urzędu Marszałkowskiego Województwa Podkarpackiego:

- Waldemar Pałys
- Iwona Kochan-Warowna
- Maria Szal-Bokota

Warsztaty w formie on-line odbyły się w dniu 24 marca 2021 r.

I. Analiza zasobów

Zasoby – wszelkie elementy materialne i niematerialne wsi i związanego z nią obszaru, które mogą być wykorzystane obecnie bądź w przyszłości w realizacji publicznych bądź prywatnych przedsięwzięć odnowy wsi. Zwrócić uwagę na elementy specyficzne i rzadkie (wyróżniające wieś).

Rodzaj zasobu	Opis (nazwanie) zasobu jakim wieś dysponuje	Znaczenie zasobu		
		Małe	Duże	Wyróżniające
Przyrodniczy				
walory krajobrazu, rzeźby terenu	Teren lesisty, poprzecinany siecią strumieni i potoków, charakteryzujący się dużą ilością śródleśnych polan i łąk z bogatą florą, duża lesistość terenu z lasami bukowo-jodłowymi stanowiącymi ok. 62% ogólnej powierzchni gminy			x
stan środowiska	Nieskażone środowisko naturalne sprzyjające rozwojowi turystyki zrównoważonego rozwoju-ekoturystyki oraz rozwojowi rolnictwa ekologicznego oraz produkcji zdrowej żywności			x
walory klimatu	Zimy charakteryzują się surowością, wiosny z dużym zróżnicowaniem pogodowym. W lecie występują temperatury wysokie oraz obfite opady, jesień ciepła i długa. Najmniejsze opady w styczniu i lutym, maximum opadów w czerwcu i lipcu. Zaleganie pokrywy śnieżnej średnio 80 dni w roku. Klimat sprzyja uprawianiu sportów zimowych ze szczególnym uwzględnieniem turystyki pieszej, konnej i rowerowej		x	
walory szaty roślinnej	Występuje tutaj ponad 900 gatunków roślin naczyniowych, 300 gatunków porostów, 250 gatunków mchów. Wśród roślin spotkać można 30 gatunków charakterystycznych dla Alp i Bałkanów lub występujących wyłącznie w Karpatach Wschodnich. Należą do nich min. wilczomlecz karpacki, goździk skupiony, fiołek dacki, ciemiężnica biała, ostrożeń wschodniokarpacki, lulecznica krajeńska, sałatnica leśna.		x	
cenne przyrodniczo obszary lub obiekty	Otulina Bieszczadzkiego Parku Narodowego, Wschodniokarpacki Obszar Chronionego Krajobrazu Na cerwisku w Czarnej Dolnej- Modrzew Europejski – pomnik przyrody			x
świat zwierzęcy (ostoje, siedliska)	Również fauna bieszczadzka należy do wyjątkowych. Spotkań tutaj można gatunki wschodnie, południowe(pontyjskie) a nawet podzwrotnikowe. Przedstawicielami teju grupy są muchówka i wąż Eskulapa. Duże zalesienie, mała gęstość zaludnienia decydują o występowaniu m.in. takich gatunków jak niedźwiedź brunatny, wilk, ryś żbik, jelen karpacki, orzeł przedni, orlik krzykliwy, bocian czarny, puchacz.		x	
wody powierzchniowe (cieki, rzeki, stawy)	Przez wieś przepływa potok Czarny- prawobrzeżny dopływ Sanu. Część sołectwa z dostępem do Jeziora Solińskiego.		x	
wody podziemne	Nie wykazano obecności wód mineralnych.	x		
gleby	Przeważają gleby klasy IV,V,VI-brunatne kwaśne		x	

	lub brunatne właściwe.			
kopaliny	Wieś leży na terenie występowania złóż gazu ziemnego. W latach 2019-2020 prowadzono prace odkrywkowe na złożu gazu ziemnego „Czarna Dolna 1”.		x	
walory geotechniczne	Teren leży w obrębie fliszu karpackiego, ukształtowanie powierzchni zmienne i urozmaicone		x	
Kulturowy				
walory architektury	Zabudowa charakterystyczna dla miejscowości bieszczadzkich, w większości jednorodzinne, domy w większości murowane, częściowo przygotowane pod gospodarstwa agroturystyczne, 2 budynki wielorodzinne po 12 mieszkań) w większości zamieszkałe przez byłych pracowników byłego PGR-u (tzw. Bloki), osiedle domków dwurodzinnych (tzw. osiedle PGR) oraz parterowy budynek wielorodzinny przekształcony z byłego Zakładu Karmego tzw. OZET).		x	
walory przestrzeni wiejskiej publicznej	Jedynym walorem przestrzeni publicznej jest Świetlica Wiejska z dość rozległym (ok. 30 arowym) placem wokół niej. Świetlica mieści się w centralnym punkcie wsi w budynku po byłej Szkole Podstawowej nr 3 powstałej w latach międzywojennych. W latach 2013 poddana modernizacji i częściowemu doposażeniu. Obok świetlicy boisko z bramkami zakupionymi z Funduszu Sołeckiego, wiatka drewniana bez wyposażenia(brak podłogi ,ścianek bocznych itp.) Ze środków Funduszu Inicjatyw Lokalnych w 2019 r. zakupiono 3 elementy placu zabaw.			x
walory przestrzeni wiejskiej prywatnej	Estetyczne zabudowania dostosowane częściowo pod działalność agroturystyczną, z pięknymi ogrodami przy posesjach. Ważnym elementem w przestrzeni Sołectwa zajmują budynki gospodarcze oraz biurowe po byłym PGR. Budynki oraz większość ziemi należy obecnie do osoby prywatnej. Część budynków użytkowana jest jako stadnina koni.		x	
zabytki i pamiątki historyczne	Drewniana kaplica rzymskokatolicka pw. MB Częstochowskiej Królowej Polski z 1909 r. Przed II wojną światową kaplica należała do parafii rzymskokatolickiej w Polanie. Obecnie funkcjonuje jako kościół filialny parafii w Czarnej Górnej. Na terenie sołectwa znaleźć można cerkwisko z pozostałościami po nieistniejącej cerkwi a na nim min. podmurówka, stare groby, krzyże. Na placu przy cerkwisku (w 2020 r. staraniem mieszkańców) postawiono wiatę do odpoczynku oraz tablicę informacyjną (środki z programu Działaj Lokalnie)		x	
osobliwości kulturowe	n.d.	-		
miejsca, osoby i przedmioty kultu	We wsi znajdują się 3 zabytkowe kapliczki i 1 krzyż przydrożny oraz kościół filialny parafii w Czarnej Górnej z 1909 r. pw. Matki Boskiej Częstochowskiej Królowej Polski. Ołtarz w kościele pochodzi ze zniszczonej cerkwi w Czarnej dolnej. Przed wojna kaplica należała do parafii rzymskokatolickiej w Polanie		x	
święta, odpusty, pielgrzymki	Odpust 8 września - Święto Matki Boskiej Siewnej		x	
tradycje, obrzędy, gwara	Większość mieszkańców wywodzi się z ziem		x	

	Sokalskich (obecnie Ukraina)			
legendy, podania i fakty historyczne	Tereny sołectwa zostały zasiedlone w XV i XVI w. na prawie wołoskim. Po II wojnie światowej aż do 1951 r. obszar sołectwa znalazł się w granicach ZSRR., „Historia nowożytna” sołectwa rozpoczyna się od akcji przesiedleńczej, podczas której, na mocy porozumienia między rządami Polski i ZSRR o wymianie odcinków granicznych z 15 lutego 1951 r. Polska została zmuszona do oddania 480 km ² w powiecie hrubieszowskim i tomaszowskim na Lubelszczyźnie w zamian za taki sam obszar pogórza bieszczadzkiego. Przesiedleńcy z Sokalszczyzny zajęli 17 wsi w Bieszczadach, w tym również Czarną Dolną.			
przekazy literackie	brak			
ważne postacie i przekazy historyczne	brak			
specyficzne nazwy	Harwaty, , Skórkowa, Paniszczów – nazwy nieistniejących wsi i przysiółków			
specyficzne potrawy	Specyficzne potrawy to potrawy Bojkowskie-knysze, kiszka ziemniaczana, fuczki- opierające się na prostych łatwo dostępnych i tanich produktach tj., mąka, nabiał, kapusta itp.			
dawne zawody	brak			
zespoły artystyczne, twórcy	brak			
Obiekty i tereny				
działki pod zabudowę mieszkaniową	Działki pod zabudowę mieszkaniową - głównie prywatne	x		
działki pod domy letniskowe	Działki prywatne- mała ilość	x		
działki pod zakłady usługowe i przemysł	brak	-		
pustostany mieszkaniowe	brak	-		
pustostany poprzemysłowe	Nieużytkowany od lat 90 ubiegłego stulecia tartak. Częściowo użytkowane budynki po Państwowym Gospodarstwie Rolnym.	x		
tradycyjne nie użytkowane obiekty gospodarskie (stodoły, spichlerze, kuźnie, młyny, itp.)	brak	-		
Infrastruktura społeczna				
placze publicznych spotkań, festynów	Plac obok Świątlicy Wiejskiej			x
sale spotkań, świetlice, kluby	Świątlica Wiejska w Czarnej Dolnej w której odbywają się wszystkie spotkania i imprezy, zebrania wiejskie.			x
miejsca uprawiania sportu	Małe boisko do piłki nożnej zlokalizowane na placu obok Świątlicy Wiejskiej		x	
miejsca rekreacji	brak	x		
ścieżki rowerowe, szlaki turystyczne	Przez wieś przebiegają dwie ścieżki historyczno-przyrodnicze: - „Siedlisko”-zaczynająca się w centrum Czarnej Górnej, kończąca się w m. Czarna Dolna. Długość ścieżki 6,6km. Czas przejścia ok.2,20 h. Podziwiać można architekturę podkarpackiej wsi oraz zabytkowy kościół. „Jaskinia w Rosolinie” prowadząca z Czarnej Dolnej przez niezamieszkałe od ponad pół wieków wsie do jedynej w tym rejonie Bieszczad - Jaskini		x	
szkoły	Brak- najbliższa SP w m. Czarna Górna ok. 4km., szkoły średnie w m. Ustrzyki Dolne ok. 30 km.	x		

przedszkola	Brak- najbliższe przedszkole w m. Czarna Górna ok. 4 km	x		
biblioteki	Brak- najbliższa w m. Czarna Górna ok. 4km.	x		
placówki opieki społecznej	Brak- najbliższa placówka w m. Moczary ok. 25 km.	x		
placówki służby zdrowia	Brak - najbliższa placówka w m. Czarna Górna ok. 4km.	x		
Infrastruktura techniczna				
wodociąg	Sołectwo w większości zwodociągowane, jedna stacja uzdatniania wody. Z jednego ujęcia korzysta 140 gospodarstw domowych.	x		
kanalizacja	Sołectwo w małej części skanalizowane	x		
drogi (nawierzchnia, oznakowanie oświetlenie)	Przez wieś przebiega droga powiatowa 2296R relacji Ustjanowa-Daszówka-Czarna- nawierzchnia bitumiczna w bardzo dobrym stanie o dł 5 km. W ciągu drogi 5 mostów drewnianych na potoku Czarny. Pozostałe drogi wewnętrzne gminne(o dł. ok.1,5) o nawierzchni asfaltowej i powierzchniowo utrwalonej w dość kiepskim stanie. Poprzez istniejący układ komunikacyjny z terenu wsi można przedostać się do m. Czarna Górna . Miejscowość jest częściowo oświetlona.		x	
chodniki, parkingi	W miejscowości brak chodników i parkingów ogólnodostępnych.	x		
przystanki	W miejscowości zlokalizowanych są 4 przystanki autobusowe.		x	
sieć telefoniczna i dostępność internetu	Na terenie sołectwa Internet dostarczany jest przez linie telefoniczne napowietrzne, sieci komórkowe oraz światłowód. W sołectwie brak publicznego dostępu do Internetu.		x	
telefonia komórkowa	Na większości terenu sołectwa sieci komórkowe działają poprawnie bez zakłóceń.			x
inne	-			
Gospodarka, rolnictwo				
Miejsca pracy (gdzie, ile?)	W bazie CIDG figurują następujące działalności usługowe: - usługi leśne 9 podmiotów, - usługi remontowo-budowlane- 3 podmioty - usługi transportowe – 2 pomiot - usługi weterynaryjne 1 podmiot - usługi sprząające 1 podmiot Ponadto mieszkańcy Sołectwa dojeżdżają do pracy do Czarniej Górnej(Urząd Gminy, ZGK, SG, UP, Delikatesy Centrum, delikatesy Hit-Pol, Piekarnia) oraz do Ustrzyk Dolnych (Policja, sklepy, szpital powiatowy, starostwo powiatowe). Duży odsetek mieszkańców utrzymuje się jedynie z pracy na roli.		x	
znane firmy produkcyjne i zakłady usługowe. i ich produkty	n.d	-		
gastronomia	W sołectwie nie funkcjonuje żaden obiekt gastronomiczny	x		
miejsca noclegowe	W sołectwie funkcjonuje 4 gospodarstwa agroturystyczne oferujące 26 miejsc noclegowych całorocznych.		x	
gospodarstwa rolne	Przeważają małe gospodarstwa rolne do 5 ha-rodzinne, specjalizujące się głównie w hodowli bydła mlecznego. Niektóre z nich posiadają pasieki. W Sołectwie w budynkach gospodarczych po byłym PGR-e funkcjonuje stadnina koni. Ziemie należące			x

	do byłego PGR-u w większości w rękach prywatnych właścicieli pochodzących głębi kraju			
uprawy hodowle	Brak rozwiniętych upraw rolnych - głównie uprawa zboża, ziemniaki. Hodowane jest bydło mleczne i mięsne.	x		
możliwe do wykorzystania odpady produkcyjne	brak	-		
zasoby odnawialnych energii	Gospodarstwa korzystające z odnawialnych źródeł energii odnawialnej- instalacje fotowoltaiczne – 9 , oraz kilka korzystających z kolektorów słonecznych.		x	
Środki finansowe i pozyskiwanie funduszy				
środki udostępniane przez gminę	Fundusz sołecki w kwocie o. 25 000 zł/rok			
środki wypracowywane	Grupa Inicjatywno-Twórcza Czarna Dolna i Przyjaciele aplikowała o środki zewnętrzne: -2017 Podkarpackie Inicjatywy Lokalne – kwota dofinansowania 5000 zł (całkowita wartość zadania 8000zł) - 2019 Podkarpackie Inicjatywy Lokalne- kwota dofinansowania 4950 zł (całkowita wartość zadania 8500 zł) - 2020 środki z Programu Działaj Lokalnie- kwota dofinansowania - 5080 zł.(całkowita wartość zadania 7800 zł) - szycie maseczek „Maseczka dla Seniora” materiały przekazane przez UG w Czarnej, praca własna mieszkańców sołectwa (przy pomocy innych sołectw)- w sumie uszyto ponad 1000 szt. maseczek przekazanych do Szpitala Powiatowego w Ustrzykach Dolnych i wszystkich seniorów w Gminie Czarna.			x
Mieszkańcy (kapitał społeczny i ludzki)				
Autorytety i znane postacie we wsi	n.d	-		
Krajanie znani w regionie, w kraju i zagranicą	n.d	-		
Osoby o specyficznej lub ważnej dla wiedzy i umiejętnościach, m.in. studenci	n.d	-		
Przedsiębiorcy, sponsorzy	n.d	-		
Osoby z dostępem do Internetu i umiejętnościach informatycznych	Większość mieszkańców posiada dostęp do Internetu., osoby młode posiadają dobre lub bardzo dobre umiejętności informatyczne, osoby 60+ uczestniczą w szkoleniach informatycznych		x	
Pracownicy nauki	n.d	-		
Związki i stowarzyszenia	Grupa Inicjatywna _ - Twórcza Czarna Dolna i Przyjaciele KGW BABABINIEC Czarna Górna i Przyjaciele		x	
Kontakty zewnętrzne (np. z mediami)	Sołtys z Radą Sołecką współpracuje z Telewizją Bieszczady i Gazetą Bieszczadzka- media regionalne.		x	
Współpraca zagraniczna i krajowa	-	-		
Publikatory, lokalna prasa				
Książki, przewodniki	2020 r. wydanie fotoalbumu „Tutaj Przeszłość spotyka się z teraźniejszością”- dofinansowano ze środków programu Działaj Lokalnie. 2020 r. Mapa turystyczna – Gmina Czarna			
Strony www	Fanpage FB Sołectwo Czarna Dolna, FB Grupa Inicjatywno-Twórcza Czarna Dolna i Przyjaciele www.czarna.pl			

II. Analiza SWOT

Analiza SWOT



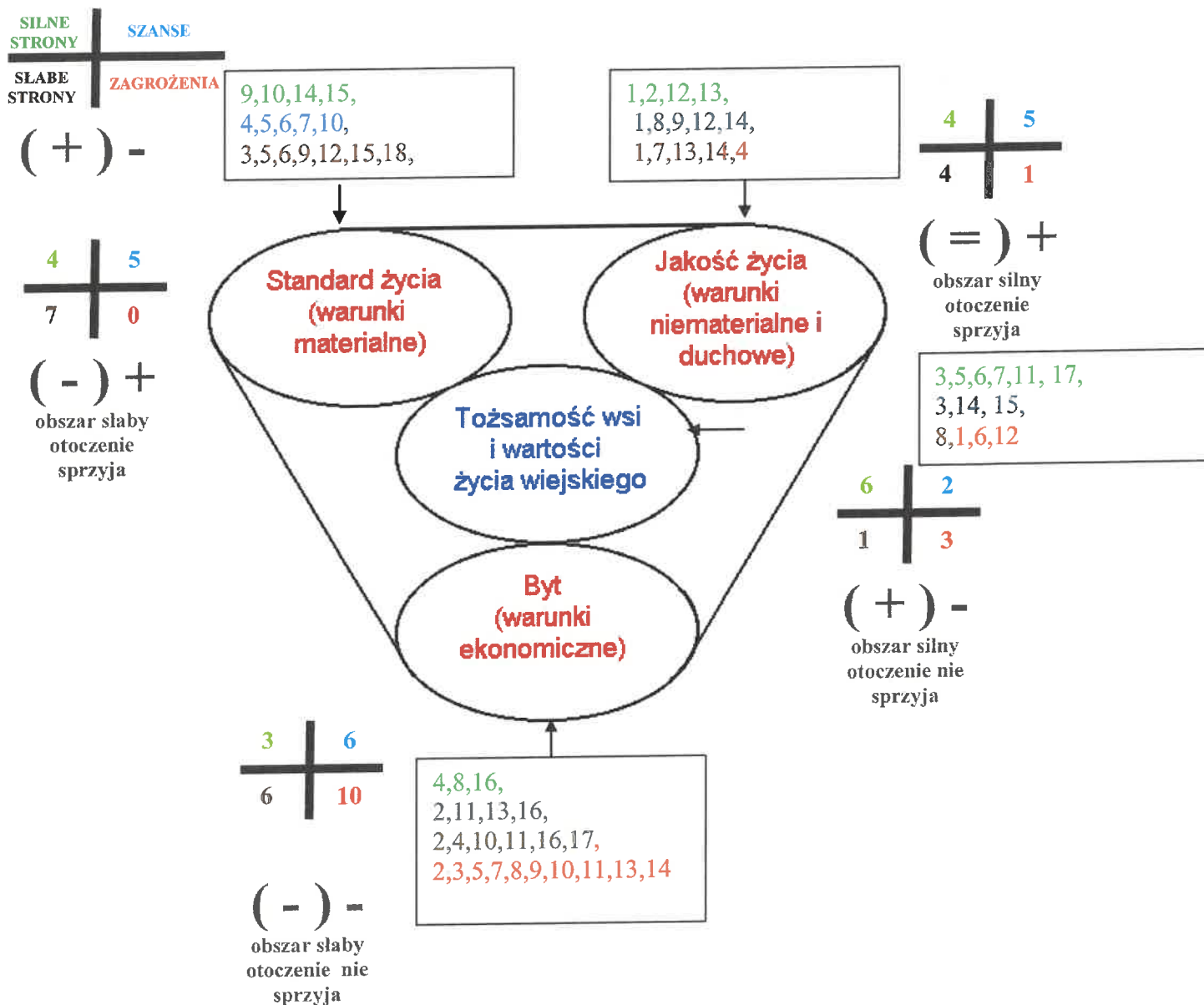
ANALIZA SWOT miejscowości Czarna Dolna

MOCNE	SŁABE
<ol style="list-style-type: none"> 1) wzrost frekwencji mieszkańców w działaniach 2) aktywny Sołtys i Rada Sołecka oraz Grupa Inicjatywno-Twórcza Czarna Dolna i Przyjaciele, 3) ciekawa historia regionu 4) możliwość produkcji zdrowej żywności 5) korzystne położenie geograficzne- bliskość Zalewu solńskiego 6) czyste środowisko naturalne, powietrze, cisza i spokój 7) ścieżki edukacyjno - przyrodnicze 8) położenie w obszarze przygranicznym 9) dobry dostęp do sieci komórkowej i internetowej 10) zadbane budynki i posesje 11) duży potencjał turystyczno-rekreacyjny 12) życzliwi i chętni do pomocy ludzie 13) otwarty na współpracę i współdziałanie urząd gminy 14) infrastruktura wodociągowa 15) Brak uciążliwego przemysłu 16) możliwość pozyskania środków z funduszy zewnętrznych; 17) Wzrost świadomości kulturowej 	<ol style="list-style-type: none"> 1) Niska dostępność komunikacyjna 2) Częstkowe plany zagospodarowania przestrzennego 3) Dzikie wysypiska śmieci 4) Słaba promocja gminy i sołectw 5) Brak atrakcyjnych miejsc do spędzania czasu wolnego 6) Brak chodników całej miejscowości oraz oświetlenia ulicznego w części miejscowości 7) Brak oferty kulturalnej dla sołectwa oddalonego od GDK w Czarnej 8) Brak zaangażowania mieszkańców w sprawy publiczne, lokalne 9) Brak infrastruktury kanalizacyjnej i przydomowych oczyszczalni ścieków 10) Słaba atrakcyjność inwestycyjna 11) Odpływ młodych, wykształconych ludzi 12) Słaby dostęp do lekarzy specjalistów, niski przyrost naturalny, 13) Brak silnych więzi społecznych 14) Brak obiektów handlowych z art. Spożywczymi 15) Brak placów zabaw, siłowni na świeżym powietrzu 16) Tereny zdegradowane, popegeerowskie 17) Starzejące się społeczeństwo. 18) Słabo wykorzystany potencjał turystyczny

SZANSE	ZAGROŻENIA
<ol style="list-style-type: none"> 1) Wzrost świadomości ekologicznej 2) Napływ inwestorów z zewnątrz 3) Wykorzystanie potencjału natury i lokalnego środowiska: naturoterapia, ziołolecznictwo 4) Budowa nowej i rozbudowa oczyszczalni ścieków i kanalizacji 5) Połączenie drogi powiatowej Czarna-Teleśnica 6) Doposażenie świetlic wiejskich 7) Inwestycje w infrastrukturę turystyczną (pieszą i rowerową) 8) Promocja miejscowości wraz z jej walorami krajobrazowymi, turystycznymi i kulturowymi. 9) Popularyzacja zdrowego trybu życia, turystyki aktywnej, wypoczynku na łonie natury 10) Utworzenie wieży widokowej 11) Rozwój gospodarstw agroturystycznych 12) Bogata oferta edukacyjna i kulturalna i rekreacyjna 13) Dostępność środków zewnętrznych 14) Powstanie i aktywizacja nowych stowarzyszeń, fundacji itp. 15) Sąsiedztwo lasów 16) Środki z funduszu sołeckiego 	<ol style="list-style-type: none"> 1) Migracje i emigracje, 2) Niskie środki na promocje i rozwój turystyki 3) Mała konkurencyjność drobnych gospodarstw. 4) Niska aktywność społeczeństwa 5) Stan zagrożenia epidemiologicznego 6) Wyludnianie się bieszczadzskich wiosek 7) Bariery prawne dla inwestycji na obszarach chronionych 8) Niski budżet gminy 9) Brak możliwości prowadzenia odstrzału wilka, który wyrządza wiele szkód w gospodarstwach rolnych i wśród zwierzyny leśnej, 10) Utrata funduszu sołeckiego 11) Niszczenie środowiska naturalnego przez rajdy off roadowe 12) Zanikająca tradycja 13) Brak funduszy na realizację zaplanowanych działań, 14) Nadmierna biurokracja hamująca inicjatywy oddolne

III. Analiza potencjału rozwojowego wsi

Analiza potencjału rozwojowego wsi Czarna Dolna



Z analizy potencjału rozwojowego wynika, że najsilniejszym obszarem jest tożsamość wsi i wartości życia wiejskiego. Obszar ten ma potencjał do rozwoju w latach następnych. Najsłabszym obszarem jest byt (warunki ekonomiczne). Wymaga on bardzo dużego wsparcia i uwagi, tym bardziej że czynniki sprzyjające jego rozwojowi są słabe. Dobrze rokujący jest obszar jakości życia (warunki niematerialne i duchowe), który ma wokół siebie czynniki sprzyjające.

IV. Wizja odnowy i rozwoju wsi

Wizja odnowy i rozwoju wsi Czarna Dolna

Wieś Czarna Dolna

Czarna Dolna- Tutaj pracuję, mieszkam i wypoczywam.

Czarna Dolna to piękna i spokojna wieś w powiecie bieszczadzkim. Miejscem spotkań i animacji ciekawych działań jest świetlica wiejska oraz plac wokół niej, gdzie odbywają się warsztaty i ważne imprezy wsi. Mieszkańcy chętnie spędzają czas na terenie rekreacyjno - sportowym organizując cykliczne imprezy i dbając o zdrowy tryb życia. Nowoczesna infrastruktura wsi harmonijnie współgra ze spokojem otaczającej przyrody, zabytkowego cerkwiska i zabudowań.

Wspólne działania mieszkańców przynoszą wiele pożytku i dają powody do zadowolenia wszystkim zaangażowanym. Odpowiednio rozbudowana infrastruktura rekreacyjna oraz miejsca do odpoczynku sprawia, że wieś jest doskonałym miejscem do życia, rozwoju i odpoczynku.

V. Plan działań priorytetowych

Kluczowy problem	Propozycja projektu (nazwa)	Czy nas stać na realizację? (tak/nie)		Punktacja	Hierarchia
		Organizacyjne	Finansowe		
Brak miejsc do bezpiecznego, atrakcyjnego i aktywnego spędzania czasu wolnego dla różnych grup wiekowych.	Przygotowanie miejsca do atrakcyjnego, aktywnego i bezpiecznego spędzania czasu w przestrzeni wokół świetlicy wiejskiej poprzez wykonanie ogrodzenia, doposażenie placu zabaw, siłowni zewnętrznej oraz modernizację wiaty grillowej wraz budową paleniska, (w etapach)	tak	nie	29	I
Brak funduszy na realizację zaplanowanych działań,	Modernizacja altany i jej otoczenia : Wykonanie instalacji elektrycznej w altanie plandek osłaniających i montaż lamp solarnych w obrębie świetlicy wiejskiej w etapach.	tak	nie	27	II
Stan świetlicy wiejskiej i niedostateczne jej doposażenie.	Przebudowa i modernizacja świetlicy wiejskiej wraz z jej doposażeniem	tak	nie	26	III
Zwiększenie bezpieczeństwa i dostępności komunikacyjnej	Przebudowa dróg gminnych wewnętrznych wraz z budową oświetlenia	tak	nie	25	IV
Niedostateczna oferta zagospodarowania czasu wolnego dzieci, młodzieży i seniorów.	Opracowanie i realizacja Sołeckiej oferty kulturalno-oświatowej i rekreacyjno-sportowej dla osób w różnym wieku.	tak	nie	16	V
Brak integracji i zaangażowania mieszkańców,	Organizacja różnych imprez, festynów, inicjatyw	tak	tak	9	VI

Liczba planowanych zadań: 6

Reprezentacyjna liczba osób reprezentująca sołectwo uczestnicząca w głosowaniu : 7

VI. Plan i Program Odnowy Wsi Czarna Dolna

Plan i Program Odnowy Wsi Czarna Dolna na lata 2021-2025

		I. Plan rozwoju		II. Program rozwoju
1. Cele jakie musimy osiągnąć by urzeczywistnić wizję naszej wsi	2. Co nam pomoże osiągnąć cel?		3. Co nam może przeszkodzić?	Projekty, przedsięwzięcia planowane do realizacji
	ZASOBY Czego użyjemy?	ATUTY Silne strony i szanse jakie wykorzystamy	BARIERY Słabe strony jakie wyeliminujemy ZAGROŻENIA Czego unikniemy?	
A. TOŻSAMOŚĆ WSI I WARTOŚCI ŻYCIA WIEJSKIEGO				
<ul style="list-style-type: none"> ➤ Zachowanie dziedzictwa kulturowego ➤ Ochrona zabytków architektury sakralnej. 	<ul style="list-style-type: none"> - Grupa Inicjatywno-Twórcza Czarna Dolna i Przyjaciele - Sołtys, radni i Rada Sołecka, - teren cerkwiska -Kapliczki i krzyże przydrożne, - Środki z Funduszu Sołeckiego. 	<ul style="list-style-type: none"> - ciekawa historia regionu - korzystne położenie geograficzne - bliskość Zalewu Solińskiego, - czyste środowisko naturalne, powietrze, cisza i spokój, - wzrost świadomości kulturowej -promocja miejscowości wraz z jej walorami krajobrazowymi, turystycznymi i kulturowymi; - powstanie i aktywizacja nowych stowarzyszeń, fundacji itp. 	<ul style="list-style-type: none"> - wzrost świadomości kulturowej - zanikająca tradycja, -wyludnianie się bieszczadzkich wniosek, - migracje i emigracje 	<ul style="list-style-type: none"> ➤ Odnowienie kapliczek i krzyży przydrożnych; ➤ Odnowienie cerkwiska; ➤ Publikacja broszurki informacyjnej na temat miejscowości i jej dziedzictwa kulturowego.

B. STANDARD ŻYCIA

<p>➤ Zagospodarowanie przestrzeni publicznej do spędzania wolnego czasu oraz zwiększenie dostępności do obiektów społecznych, sportowo-rekreacyjnych w tym osobom niepełnosprawnym</p> <p>➤ Poprawa stanu infrastruktury społecznej i technicznej</p> <p>➤ Zwiększenie dostępności komunikacyjnej dróg lokalnych</p>	<p>- Plac przy obiektach publicznych ;</p> <p>- Środki zewnętrzne:</p>	<p>- możliwość pozyskania środków z funduszy zewnętrznych;</p> <p>- infrastruktura wodociągowa</p> <p>- napływ inwestorów z zewnątrz</p> <p>-budowa nowej i rozbudowa oczyszczalni ścieków i kanalizacji</p> <p>-dostępność środków zewnętrznych</p> <p>- doposażenie świetlic wiejskich</p> <p>-utworzenie wieży widokowej,</p> <p>- inwestycje w infrastrukturę turystyczną (piesza i rowerową)</p>	<p>-brak atrakcyjnych miejsc do spędzania czasu wolnego</p> <p>-brak placów zabaw, siłowni na świeżym powietrzu,</p> <p>-brak chodników w całej miejscowości oraz oświetlenia ulicznego w części miejscowości,</p> <p>-rozwój infrastruktury kanalizacyjnej i przydomowych oczyszczalni cieków,</p> <p>-likwidacja dzikich wysypisk śmieci</p> <p>- rozwój terenów zdegradowanych, poppegerowskie,</p> <p>-Słabo wykorzystany potencjał turystyczny</p>	<p>➤ Przebudowa i modernizacja Świetlicy wiejskiej poprzez dostosowanie jej do potrzeb osób niepełnosprawnych wraz z jej doposażeniem</p> <p>➤ Budowa siłowni zewnętrznej;</p> <p>➤ Budowa i doposażenie placów zabaw;</p> <p>➤ Zagospodarowanie terenu wokół świetlicy poprzez ogrodzenie terenu wokół świetlicy wiejskiej i modernizację wiaty grillowej wraz z budową paleniska.</p> <p>➤ Budowa oświetlenia ulicznego;</p> <p>➤ Budowa chodników</p> <p>➤ Przebudowa dróg gminnych wewnętrznych</p> <p>➤ Przebudowa oczyszczalni ścieków i budowa kanalizacji</p> <p>➤ Wykonanie oświetlenia przy świetlicy wiejskiej i zaplecza sanitarnego,</p> <p>➤ Wykonanie parkingu/utwardzonego placu przy świetlicy,</p> <p>➤ Wykonanie instalacji elektrycznej we wiacie grillowej,</p> <p>➤ Odmulanie i oczyszczanie rowów i odpływów przy drogach gminnych,</p> <p>➤ Modernizacja wiaty grillowej (plandeki osłaniające),</p> <p>➤ Budowa drogi Czarna-Daszówka.</p>
--	--	--	---	---

C. JAKOŚĆ ŻYCIA

<p>Podniesienie oferty oświatowo-kulturalnej na terenie sołectwa.</p> <p>➤ Zwiększenie poziomu integracji mieszkańców</p>	<p>-Świetlica wiejska - Środki zewnętrzne - Wsparcie GDK w Czarnej</p>	<p>1. Wzrost frekwencji mieszkańców w działaniach; 2. Aktywny Sołtys i Rada Sołecka oraz Grupa Inicjatywno-Twórcza Czarna Dolna i Przyjaciele; -możliwość pozyskania środków z funduszy zewnętrznych - zyczliwi i chętni do pomocy ludzie, -wzrost frekwencji mieszkańców w działaniach - popularyzacja zdrowego trybu życia, turystyki aktywnej, wypoczynku na łonie natury - doposażenie świetlic wiejskich</p>	<p>- brak silnych więzi społecznych - brak oferty kulturalnej dla sołectwa oddalonego od GDK w Czarnej -brak obiektów handlowych z art., spożywczymi, - niska dostępność komunikacyjna</p> <p>- niska aktywność społeczeństwa</p>	<p>➤ Opracowanie oferty spędzania czasu wolnego różnych grup wiekowych w sołectwie Czarna Dolna. ➤ Prowadzenie cyklicznych zajęć kulturalno-oświatowych w świetlicy wiejskiej ➤ Organizacja półkolonii dla dzieci i młodzieży, ➤ Powołanie Klubu Seniora, ➤ Organizacja integracyjnych festynów, zajęć; sportowo integracyjnych, warsztatów, turniejów pikników rodzinnych;</p>
---	--	---	---	---

D. BYT

<p>➤ Rozwój mikroprzedsiębiorstw</p> <p>➤ Rozwój oferty turystycznej poprzez zwiększenie bazy gospodarstw ekologicznych, agroturystycznych.</p>	<ul style="list-style-type: none"> - wsparcie gmina Czarna - Ośrodek Doradztwa rolniczego -gminny Dom Kultury - cenne przyrodniczo miejsca 	<ul style="list-style-type: none"> - zadbane budynki i posesje - czyste środowisko naturalne, powietrze, cisza i spokój - możliwość produkcji zdrowej żywności - korzystne położenie geograficzne- bliskość Zalewu solńskiego - duży potencjał turystyczno-rekreacyjny - otwarty na współpracę i współdziałanie UG 	<ul style="list-style-type: none"> -zwiększenie możliwości sprzedaży produktów ekologicznych, z własnych gospodarstw -wzrost liczby gospodarstw agroturystycznych - słaba promocja gminy i sołectw, -częstkowe plany zagospodarowania przestrzennego, - słaba atrakcyjność inwestycyjna -odpływ młodych, wykształconych rodzin - mała konkurencyjność drobnych gospodarstw - niskie środki na promocję i rozwój turystyki, -stan zagrożenia epidemiologicznego, -bariery prawne dla inwestycji na obszarach chronionych, - niski budżet gminy, -brak możliwości prowadzenia odstrzału wilka, który wyrządza wiele szkód w gospodarstwach rolnych i wśród zwierzyny leśnej, - utrata funduszu sołeckiego, - brak funduszy na realizację zaplanowanych działań, - nadmierna biurokracja hamująca inicjatywy oddolne, -niszczenie środowiska naturalnego przez rajdy off roadowe. 	<p>➤ Szkolenia dla mieszkańców; aktywizujące, podnoszące kwalifikacje, dotyczące prowadzenia działalności gospodarczej, rolniczej, pozyskania środków zewnętrznych</p> <p>➤ Wydanie folderu promocyjnego Sołectwa.</p> <p>➤ Organizacja wyjazdu studyjnego do wioski tematycznej</p> <p>➤ Realizacja zadań typu : Modernizacja altany i jej otoczenia : Wykonanie instalacji elektrycznej w altanie montaż plandek osłaniających i montaż lamp solarnych w obrębie świetlicy wiejskiej w etapach oraz modernizacja poprzez udrożnienie i oczyszczenie rowów z wykorzystaniem środków zewnętrznych np. PPOW i funduszu sołeckiego</p>
---	--	--	--	--

Tabela: Hierarchia obszarów Planu i Programu Odnowy Wsi.

Lp.	Obszar Planu i Programu Odnowy Wsi	Suma wszystkich barier i zagrożeń	Miejsce w hierarchii
1.	A. TOŻSAMOŚĆ WSI I WARTOŚCI ŻYCIA WIEJSKIEGO	5	3
2.	B. STANDARD ŻYCIA	7	2
3.	C. JAKOŚĆ ŻYCIA	5	3
4.	D. BYT	16	1

W kolumnie suma wszystkich barier i zagrożeń należy podać liczbę wymienionych barier i zagrożeń w Planie i Programie Odnowy Wsi, który jest zgodny z analizą SWOT. Obszary w ramach których, występuje większa liczba barier i zagrożeń koniecznych do zniwelowania decydują o miejscu w hierarchii zadań i projektów planowanych do realizacji.

VII. Dokumentacja fotograficzna miejscowości Czarna Dolna



Jaskinia w Rosolinie fot. D. Krynicka



Kaplica pw. Matki Boskiej Częstochowskiej Królowej Polski Czarnej Dolnej- zbiory własne



Kaskady na potoku Czarny fot. M. Zielonka



Pożegnanie wakacji 2019 r. fot. D. Korzyk



Świetlica Wiejska fot. D. Korzyk



Cerkwisko, Czarna Dolna fot. M. Mazurkiewicz



Tablica informacyjna na cerkwisku Fot. M. Mazurkiewicz



Wiata spoczynkowa przy cerkwisku, źródło FB. Czarna i okolice



Pomnik przyrody na cerkwisku w Czarnej Dolnej - modrzew europejski Fot. M. Mazurkiewicz



Budynki po byłym PGR fot. Małgorzata Heihel-Det

RADA GMINY CZARNA SESJA NR LI
Uchwała Nr LI/516/2024
z dnia 16 lutego 2024 r.

**w sprawie przyjęcia aktualizacji Sołeckiej Strategii Rozwoju Wsi Czarna Dolna
na lata 2021-2025**

Lista radnych	Za	Przeciw	Wstrzymało się
Banach Krzysztof	X		
Bargiel Elżbieta	—		
Borukało Barbara	X		
Chmielewski Marek	X		
Czerwonka Radosław	X		
Dudka LeAnn	X		
Faber Adam	X		
Korzyk Marek	X		
Magusiak Monika	—		
Maj Danuta	X		
Podraza Jan	X		
Sokalski Zbigniew	X		
Sopel Bartłomiej	X		
Steciuk Sylwia	X		
Wierciński Władysław	X		

Głosowało: 13 Radnych

Za: 13 Radnych

Przeciw: 0 Radnych

Wstrzymało się: 0 Radnych

Powyższa uchwała została przyjęta

**Uchwała Nr LI/517/2024
Rady Gminy Czarna
z dnia 16 lutego 2024 r.**

**w sprawie wyrażenia zgody na zawarcie kolejnej umowy dzierżawy
nieruchomości na czas oznaczony do 3 lat**

Na podstawie art. 18 ust. 2 pkt 9 lit. a) ustawy z dnia 8 marca 1990 r. o samorządzie gminnym (Dz. U. z 2023 r. poz. 40, ze zm.) oraz art. 13 ust. 1 ustawy z dnia 21 sierpnia 1997 r. o gospodarce nieruchomościami (Dz. U. z 2023 r. poz. 344, ze zm.).

**Rada Gminy Czarna
uchwała, co następuje:**

§ 1

1. Wyraża się zgodę na zawarcie kolejnej umowy dzierżawy części działki nr ew.: **513** o **powierzchni 0.6800 ha** położonej w miejscowości Czarna Górna, stanowiącej własność Gminy Czarna, na okres do 3 lat z Panem Andrzejem Gazdą.
2. Przedmiot dzierżawy został określony na załączniku graficznym, stanowiącym załącznik do niniejszej uchwały.

§ 2

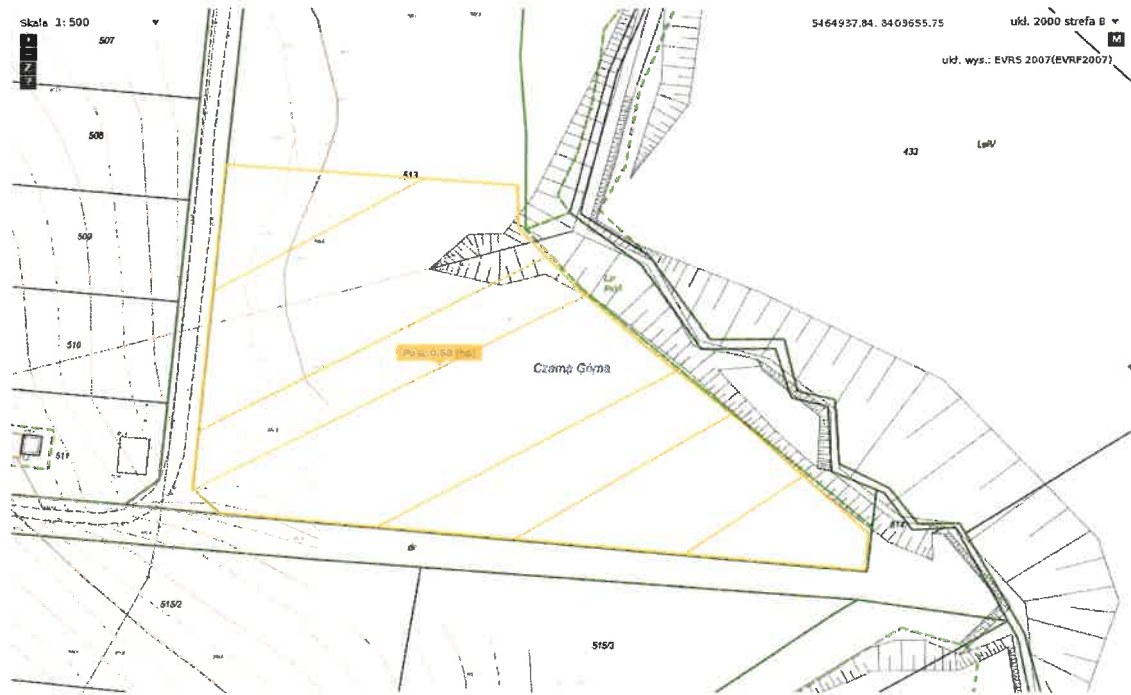
Wykonanie uchwały zleca się Wójtowi Gminy Czarna.

§ 3

Uchwała wchodzi w życie z dniem podjęcia.

**PRZEWODNICZĄCY
RADY GMINY**
Jan Podraza

**Załącznik do Uchwały Nr LI/517/2024
Rady Gminy Czarna
z dnia 16 lutego 2024 r.**



Miejscowość: Czarna Górna

działka nr ew.: 513

granice dzierżawy zostały oznaczone kolorem żółtym

**PRZEWODNICZĄCY
RADY GMINY**

Jan Podraza

RADA GMINY CZARNA SESJA NR LI

Uchwała Nr LI/517/2024

z dnia 16 lutego 2024 r.

**w sprawie wyrażenia zgody na zawarcie kolejnej umowy dzierżawy
nieruchomości na czas oznaczony do 3 lat**

Lista radnych	Za	Przeciw	Wstrzymało się
Banach Krzysztof	X		
Bargiel Elżbieta	—		
Borukała Barbara	X		
Chmielewski Marek	X		
Czerwonka Radosław	X		
Dudka LeAnn	X		
Faber Adam	X		
Korzyk Marek	X		
Magusiak Monika	—		
Maj Danuta	X		
Podraza Jan	X		
Sokalski Zbigniew	X		
Sopel Bartłomiej	X		
Steciuk Sylwia	X		
Wierciński Władysław	X		

Głosowało: 13 Radnych

Za: 13 Radnych

Przeciw: 0 Radnych

Wstrzymało się: 0 Radnych

Powyższa uchwała została przyjęta

**Uchwała Nr LI/518/2024
Rady Gminy Czarna
z dnia 16 lutego 2024 r.**

**w sprawie wyrażenia zgody na zawarcie kolejnej umowy najmu nieruchomości
na czas oznaczony do 3 lat**

Na podstawie art. 18 ust. 2 pkt 9 lit. a) ustawy z dnia 8 marca 1990 r. o samorządzie gminnym (Dz. U. z 2023 r. poz. 40, ze zm.) oraz art. 13 ust. 1 ustawy z dnia 21 sierpnia 1997 r. o gospodarce nieruchomościami (Dz. U. z 2023 r. poz. 344, ze zm.).

**Rada Gminy Czarna
uchwała, co następuje:**

§ 1

1. Wyraża się zgodę na zawarcie kolejnej umowy najmu części działki nr ew.: **124/11** o powierzchni **0.0035 ha** położonej w miejscowości Czarna Górna, stanowiącej własność Gminy Czarna, na okres do 3 lat z Firmą: Handel Artykułami Spożywczo – Przemysłowymi Alicja Cierpisz.
2. Przedmiot dzierżawy został określony na załączniku graficznym, stanowiącym załącznik do niniejszej uchwały.

§ 2

Wykonanie uchwały zleca się Wójtowi Gminy Czarna.

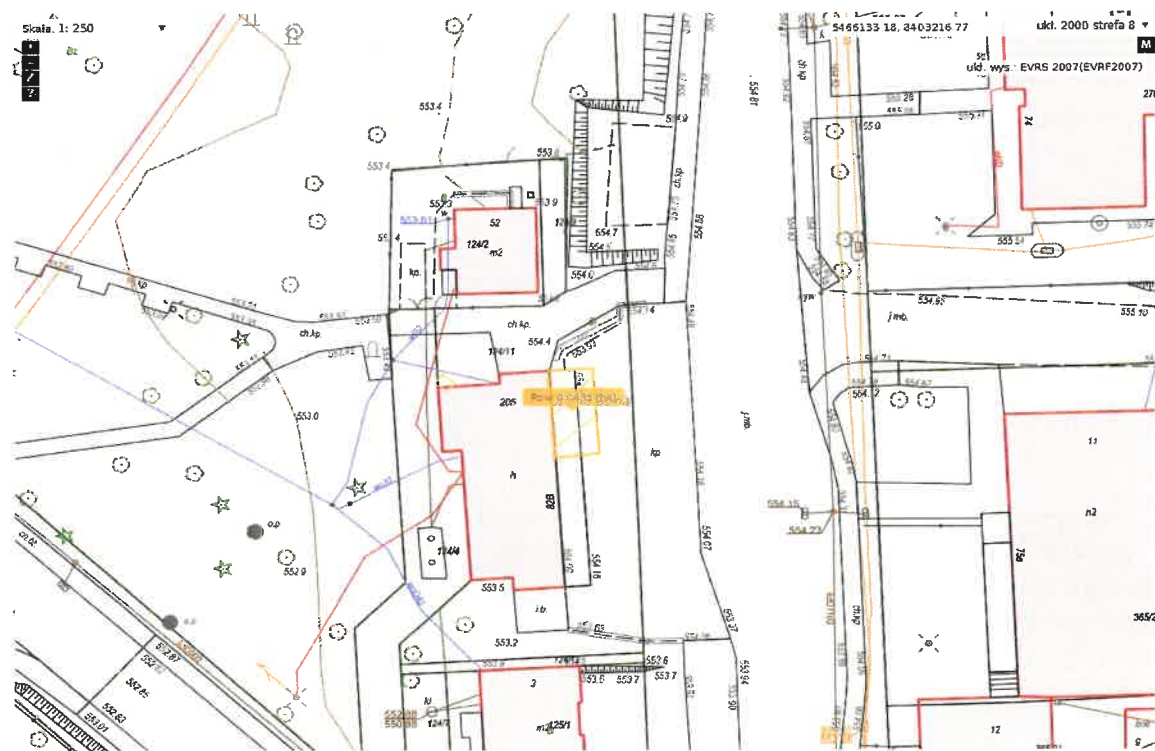
§ 3

Uchwała wchodzi w życie z dniem podjęcia.

PRZEWODNICZĄCY
RADY

Jan Podróża

**Załącznik do Uchwały Nr LI/518/2024
Rady Gminy Czarna
z dnia 16 lutego 2024 r.**



Miejscowość: Czarna Górna

działka nr ew.: 124/11

granice dzierżawy zostały oznaczone kolorem żółtym



**PRZEWODNICZĄCY
RADY GMINY**

Jan Podraza

RADA GMINY CZARNA SESJA NR LI
Uchwała Nr LI/518/2024
z dnia 16 lutego 2024 r.

**w sprawie wyrażenia zgody na zawarcie kolejnej umowy najmu
nieruchomości na czas oznaczony do 3 lat**

Lista radnych	Za	Przeciw	Wstrzymało się
Banach Krzysztof	X		
Bargiel Elżbieta	—		
Borukało Barbara	X		
Chmielewski Marek	X		
Czerwonka Radosław	X		
Dudka LeAnn	X		
Faber Adam	X		
Korzyk Marek	X		
Magusiak Monika	—		
Maj Danuta	X		
Podraza Jan	X		
Sokalski Zbigniew	X		
Sopel Bartłomiej	X		
Steciuk Sylwia	X		
Wierciński Władysław	X		

Głosowało: 13 Radnych

Za: 13 Radnych

Przeciw: 0 Radnych

Wstrzymało się: 0 Radnych

Powyższa uchwała została przyjęta

Uchwała Nr LI/519/2024
Rady Gminy Czarna
z dnia 16 lutego 2024 r.

**w sprawie wyrażenia zgody na zawarcie kolejnej umowy najmu nieruchomości
na czas oznaczony do 3 lat**

Na podstawie art. 18 ust. 2 pkt 9 lit. a) ustawy z dnia 8 marca 1990 r. o samorządzie gminnym (Dz. U. z 2023 r. poz. 40, ze zm.) oraz art. 13 ust. 1 ustawy z dnia 21 sierpnia 1997 r. o gospodarce nieruchomościami (Dz. U. z 2023 r. poz. 344, ze zm.).

Rada Gminy Czarna
uchwała, co następuje:

§ 1

1. Wyraża się zgodę na zawarcie kolejnej umowy najmu części działki nr ew.: **161** o powierzchni **0.0800 ha** położonej w miejscowości Olchowiec, stanowiącej własność Gminy Czarna, na okres do 3 lat z Panem Józefem Sołtysik.
2. Przedmiot dzierżawy został określony na załączniku graficznym, stanowiącym załącznik do niniejszej uchwały.

§ 2

Wykonanie uchwały zleca się Wójtowi Gminy Czarna.

§ 3

Uchwała wchodzi w życie z dniem podjęcia.

PRZEWODNICZĄCY
RADY GMINY
Jan Podraza

**Załącznik do Uchwały Nr LI/519/2024
Rady Gminy Czarna
z dnia 16 lutego 2024 r.**



Miejscowość: Olchowiec

działka nr ew.: 161

granice dzierżawy zostały oznaczone kolorem żółtym



PRZEWODNICZĄCY
RADY GMINY
Jan Podraza

RADA GMINY CZARNA SESJA NR LI
Uchwała Nr LI/519/2024
z dnia 16 lutego 2024 r.

**w sprawie wyrażenia zgody na zawarcie kolejnej umowy najmu
nieruchomości na czas oznaczony do 3 lat**

Lista radnych	Za	Przeciw	Wstrzymało się
Banach Krzysztof	X		
Bargiel Elżbieta	—		
Borukało Barbara	X		
Chmielewski Marek	X		
Czerwonka Radosław	X		
Dudka LeAnn	X		
Faber Adam	X		
Korzyk Marek	X		
Magusiak Monika	—		
Maj Danuta	X		
Podraza Jan	X		
Sokalski Zbigniew	X		
Sopel Bartłomiej	X		
Steciuk Sylwia	X		
Wierciński Władysław	X		

Głosowało: 13 Radnych

Za: 13 Radnych

Przeciw: 0 Radnych

Wstrzymało się: 0 Radnych

Powyższa uchwała została przyjęta

**Uchwała Nr LI/520/2024
Rady Gminy Czarna
z dnia 16 lutego 2024 r.**

**w sprawie wyrażenia zgody na zawarcie kolejnej umowy dzierżawy
nieruchomości na czas oznaczony do 3 lat**

Na podstawie art. 18 ust. 2 pkt 9 lit. a) ustawy z dnia 8 marca 1990 r. o samorządzie gminnym (Dz. U. z 2023 r. poz. 40, ze zm.) oraz art. 13 ust. 1 ustawy z dnia 21 sierpnia 1997 r. o gospodarce nieruchomościami (Dz. U. z 2023 r. poz. 344, ze zm.).

**Rada Gminy Czarna
uchwała, co następuje:**

§ 1

1. Wyraża się zgodę na zawarcie kolejnej umowy dzierżawy działki nr ew.: **380** o powierzchni **0.2195 ha** oraz **379/2** o powierzchni **0.1630 ha** położonej w miejscowości Czarna Górna, stanowiącej własność Gminy Czarna, na okres do 3 lat z Panem Zbigniewem Szarek.
2. Przedmiot dzierżawy został określony na załączniku graficznym, stanowiącym załącznik do niniejszej uchwały.

§ 2

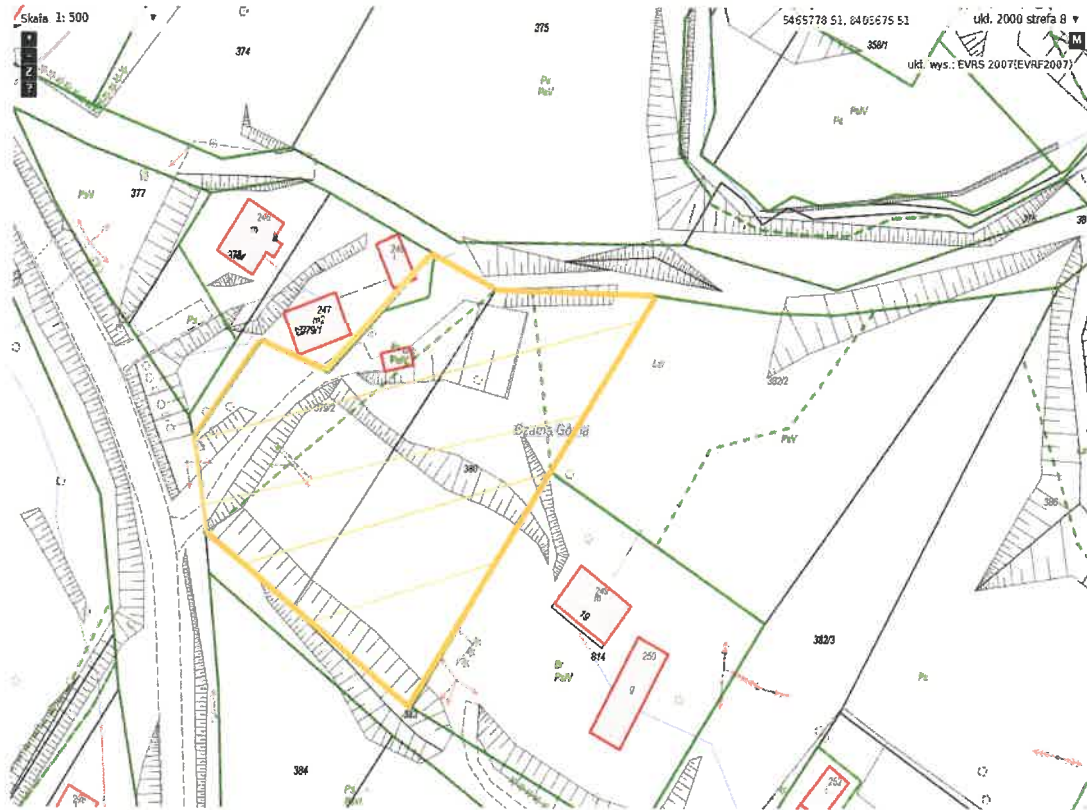
Wykonanie uchwały zleca się Wójtowi Gminy Czarna.

§ 3

Uchwała wchodzi w życie z dniem podjęcia.

**PRZEWODNICZĄCY
RADY GMINY**
Jan Podraza

**Załącznik do Uchwały Nr LI/520/2024
Rady Gminy Czarna
z dnia 16 lutego 2024 r.**



Miejscowość: Czarna Góra

działka nr ew.: 380, 379/2

granice dzierżawy zostały oznaczone kolorem żółtym 

PRZEWODNICZĄCY
RADY GMINY
Jan Podraza

RADA GMINY CZARNA SESJA NR LI
Uchwała Nr LI/520/2024
z dnia 16 lutego 2024 r.

**w sprawie wyrażenia zgody na zawarcie kolejnej umowy dzierżawy
nieruchomości na czas oznaczony do 3 lat**

Lista radnych	Za	Przeciw	Wstrzymało się
Banach Krzysztof	X		
Bargiel Elżbieta	—		
Borukało Barbara	X		
Chmielewski Marek	X		
Czerwonka Radosław	X		
Dudka LeAnn	X		
Faber Adam	X		
Korzyk Marek	X		
Magusiak Monika	—		
Maj Danuta	X		
Podraza Jan	X		
Sokalski Zbigniew	X		
Sopel Bartłomiej	X		
Steciuk Sylwia	X		
Wierciński Władysław	X		

Głosowało: 13 Radnych

Za: 13 Radnych

Przeciw: 0 Radnych

Wstrzymało się: 0 Radnych

Powyższa uchwała została przyjęta

**Uchwała Nr LI/521/2024
Rady Gminy Czarna
z dnia 16 lutego 2024 r.**

**w sprawie wyrażenia zgody na zawarcie kolejnej umowy najmu nieruchomości
na czas oznaczony do 3 lat**

Na podstawie art. 18 ust. 2 pkt 9 lit. a) ustawy z dnia 8 marca 1990 r. o samorządzie gminnym (Dz. U. z 2023 r. poz. 40, ze zm.) oraz art. 13 ust. 1 ustawy z dnia 21 sierpnia 1997 r. o gospodarce nieruchomościami (Dz. U. z 2023 r. poz. 344, ze zm.).

**Rada Gminy Czarna
uchwała, co następuje:**

§ 1

1. Wyraża się zgodę na zawarcie kolejnej umowy najmu części działki nr ew.: **804** o **powierzchni 0.0200 ha** położonej w miejscowości Czarna Górna, stanowiącej własność Gminy Czarna, na okres do 3 lat z Panią Iwoną Michalewską.
2. Przedmiot dzierżawy został określony na załączniku graficznym, stanowiącym załącznik do niniejszej uchwały.

§ 2

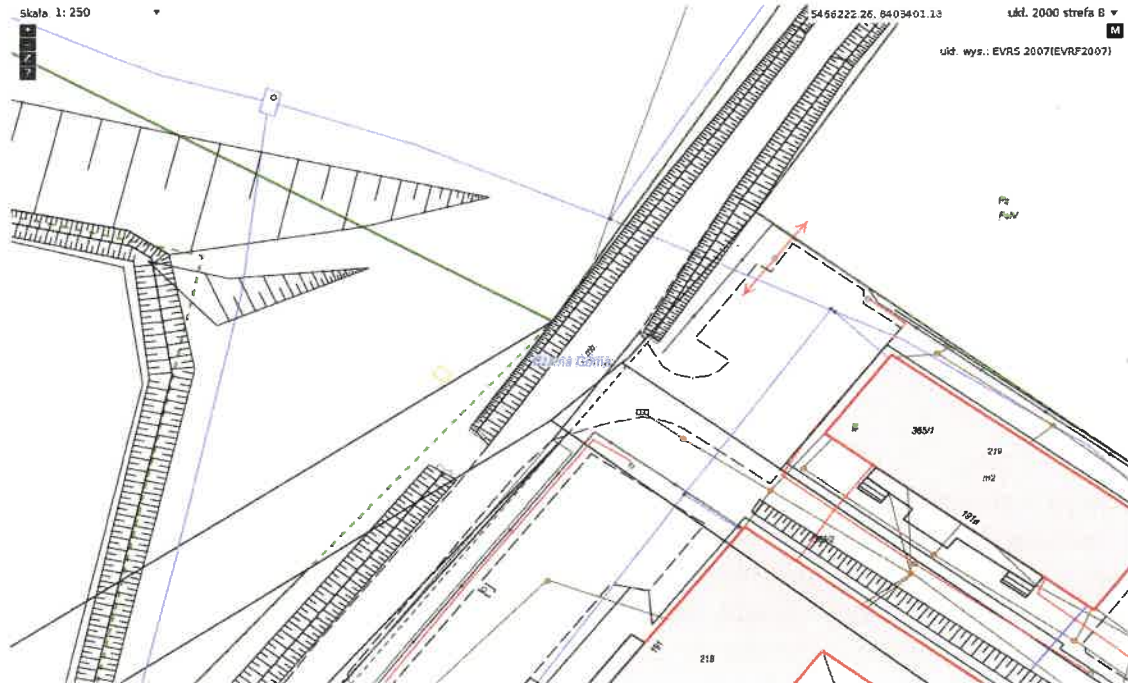
Wykonanie uchwały zleca się Wójtowi Gminy Czarna.

§ 3

Uchwała wchodzi w życie z dniem podjęcia.

**PRZEWODNICZĄCA
RADY GMINY
Jan Podraza**

**Załącznik do Uchwały Nr LI/521/2024
Rady Gminy Czarna
z dnia 16 lutego 2024 r.**



Miejscowość: Czarna Górka

działka nr ew.: 804

granice dzierżawy zostały oznaczone kolorem żółtym



PRZEWODNICZĄCY
RADY GMINY
Jan Podraza

RADA GMINY CZARNA SESJA NR LI
Uchwała Nr LI/521/2024
z dnia 16 lutego 2024 r.

**w sprawie wyrażenia zgody na zawarcie kolejnej umowy najmu
nieruchomości na czas oznaczony do 3 lat**

Lista radnych	Za	Przeciw	Wstrzymało się
Banach Krzysztof	X		
Bargiel Elżbieta	—		
Borukało Barbara	X		
Chmielewski Marek	X		
Czerwonka Radosław	X		
Dudka LeAnn	X		
Faber Adam	X		
Korzyk Marek	X		
Magusiak Monika	—		
Maj Danuta	X		
Podraza Jan	X		
Sokalski Zbigniew	X		
Sopel Bartłomiej	X		
Steciuk Sylwia	X		
Wierciński Władysław	X		

Głosowało: 13 Radnych

Za: 13 Radnych

Przeciw: 0 Radnych

Wstrzymało się: 0 Radnych

Powyższa uchwała została przyjęta

UCHWAŁA Nr LI/522/2024

**Rady Gminy Czarna
z dnia 16 lutego 2024 r.**

**w sprawie rozpatrzenia skargi na działalność Kierownika Zakładu
Gospodarki Komunalnej w Czarnej**

Na podstawie art. 18b ust. 1 ustawy z dnia 8 marca 1990 r. o samorządzie gminnym (Dz. U. z 2023 r. poz. 40 ze zm.) w związku z art. 229 pkt 3 ustawy z dnia 14 czerwca 1960 r. - Kodeksu postępowania administracyjnego (Dz. U. z 2023 r., poz. 775 ze zm.)

**Rada Gminy Czarna
uchwala, co następuje:**

§ 1

Po rozpatrzeniu skargi (bez daty) na działalność Zakładu Gospodarki Komunalnej w Czarnej wniesionej przez Pana D.K., która wpłynęła do Urzędu Gminy w Czarnej dnia 5 lutego 2024 r.

uznaje się skargę za bezzasadną

z przyczyn przedstawionych w uzasadnieniu stanowiącym załącznik do uchwały.

§ 2

Przewodniczący Rady Gminy poinformuje Skarżącego o sposobie załatwienia skargi.

§ 3

Uchwała wchodzi w życie z dniem podjęcia.

**PRZEWODNICZĄCY
RADY GMINY
Jan Podraza**

**Załącznik do Uchwały Nr LI/522/2024
Rady Gminy Czarna
z dnia 16 lutego 2024 r.
w sprawie rozpatrzenia skargi
na działania Zakładu Gospodarki Komunalnej
w Czarnej**

Uzasadnienie:

Pan D.K. złożył skargę (bez daty) na działalność Zakładu Gospodarki Komunalnej w Czarnej do Ministerstwa Spraw Wewnętrznych i Administracji, która do Urzędu Gminy w Czarnej wpłynęła w dniu 05.02.2024 r. Skarga dotyczy „umowy na opłatę za ścieki płynne”. Skarżący zarzuca Zakładowi Gospodarki Komunalnej w Czarnej, że pomimo zarówno Jego zgody, jak i Matki, która działa w Jego imieniu i władza nieruchomością pod nieobecność syna (pobyt za granicą), na zawarcie umowy na odbiór przez Zakład ścieków z nieruchomości, które dotąd odprowadzane były nielegalnie, bezumownie, ZGK odmówił tej czynności i zażądał odpowiedniego wniosku z załącznikami. Pan D.K. nazwał działania Zakładu jako łamanie przepisów prawa.

Na przełomie stycznia i lutego 2023 r. Zakład Gospodarki Komunalnej w Czarnej rozesłał informacje o obowiązku zgłoszenia zbiorników bezodpływowych lub przydomowych oczyszczalni ścieków, po czym otrzymał pismo od Matki składającego skargę, w którym Pani ta oświadczyła m.in., iż bezumownie od wielu lat korzysta z nielegalnego, tj. bez zawarcia umowy z Zakładem, przyłącza kanalizacyjnego odprowadzając ścieki do kanalizacji komunalnej. Wielokrotne rozmowy z Panią jak również ze Skarżącym oraz propozycja Zakładu o ugodową zapłatę za nielegalne odprowadzanie ścieków nie przyniosły rezultatu w postaci uregulowania zaszłości i doprowadzenia do obowiązującego stanu prawnego.

Zgodnie z art. 6 ust.1 ustawy o zbiorowym zaopatrzeniu w wodę i zbiorowym odprowadzaniu ścieków (Dz. U. z 2023, poz. 537 ze zm.) odprowadzanie ścieków odbywa się na podstawie pisemnej umowy na odprowadzanie ścieków zawartej między przedsiębiorstwem wodociągowo-kanalizacyjnym, a odbiorcą usług. Natomiast zgodnie z art. 6 ust 2 tejże ustawy, to właściciel nieruchomości występuje z pisemnym wnioskiem o zawarcie w/w umowy, czego ani Skarżący ani jego Matka nie uczynili. Mimo to Matka Skarżącego korzystała i nadal korzysta z nielegalnego odprowadzania ścieków do kanalizacji komunalnej.

Zgodnie z art. 28 ust 4 ustawy o zbiorowym zaopatrzeniu w wodę i zbiorowym odprowadzaniu ścieków (Dz.U. z 2023, poz. 537 ze zm.) - *"Kto bez uprzedniego zawarcia umowy, o której mowa w art. 6 ust. 1, wprowadza ścieki do urządzeń kanalizacyjnych, podlega karze ograniczenia wolności albo grzywny do 10 000 zł.", a zgodnie z art. 304 § 1 k.p.k., każdy kto dowiedział się o popełnieniu przestępstwa ściganego z urzędu, ma obowiązek zawiadomić o tym Prokuraturę lub Policję.*

Nie jest prawdą, iż Pani Maria Piotrowicz - Księgowa ZGK w Czarnej nakazywała „podpisać umowę rok do tyłu” (w dniu kiedy Matka Skarżącego przyszła do Zakładu), lecz tłumaczyła Jej o możliwości spisania protokołu w sprawie

stwierdzenia nielegalnego poboru wody lub nielegalnego odprowadzania ścieków, co jest formą ugody i nie spowoduje postępowania z art. 28 ust. 4. ustawy o zbiorowym zaopatrzeniu w wodę i zbiorowym odprowadzaniu ścieków zgodnie z przepisami prawa. Sam Skarżący przedstawił to w swoim piśmie, że otrzymali od Zakładu taki wniosek o ugodowe zakończenie sprawy.

Nie jest również prawdą, iż Zakład odmawiał podpisania umowy na odprowadzanie nieczystości ciekłych. We wszystkich pismach skierowanych do Skarżącego i jego Matki, wskazywano co należy uczynić, aby umowę podpisać.

Cytując z ostatniego pisma Zakładu do Skarżącego:

„Zgodnie z naszym pismem z dnia 01.03.2023 r. (data odbioru przez mamę skarżącego 02.03.2023r.) umowa na odbiór ścieków zostanie podpisana z dniem złożenia pisemnego wniosku i przygotowania na własny koszt przyłącza kanalizacyjnego zgodnie z obowiązującymi przepisami umożliwiającymi odbiór przyłącza oraz wyjaśnienia sprawy nielegalnego odprowadzania ścieków.

W szczególności należy:

- 1) udokumentować prawidłowe naniesienie przedmiotowego przyłącza kanalizacyjnego na mapę zasadniczą;*
- 2) odkopać przyłącze lub przedstawić nagranie z inspekcji termowizyjnej (monitoringu) przyłącza kanalizacyjnego utrwalone na nośniku elektronicznym wraz z opisem.*

W przypadku braku chęci przedstawiania powyższego może Pan wystąpić o wydanie warunków technicznych przyłącza i wykonać nowe przyłącze kanalizacyjne, w wyniku czego zostanie podpisana umowa po spełnieniu wszystkich wymaganych warunków.”

Nadmienia się, że w 2015 r. Matka Skarżącego we wniosku o otrzymanie warunków technicznych na przyłącz nie zazaczyła przyłącza kanalizacyjnego, a jedynie wodociągowe. Wszystkie osoby wykonujące przyłącza są zobowiązane przez przepisy do wykonania ich prawidłowo i naniesienia na mapę; ustawa nie przewiduje wyjątków.

Zakład nie zmuszał również Skarżącego do budowy własnej oczyszczalni i nic takiego nie było sugerowane. Również twierdzenie Skarżącego, iż nie musiałby nanosić na mapę przyłącza, gdyby podpisali ugodę nie jest prawdziwe, i co w żadnym piśmie z Zakładu nie zostało zawarte.

W gminie Czarna skanalizowany jest niewielki obszar. Ponad 80% mieszkańców posiada własne zbiorniki bezodpływowe lub przydomowe oczyszczalnie ścieków. Zakład zakładając uczciwość ludzi nie posądza nikogo o nielegalne podłączenia. Osoby, które chcą mieć lub posiadają podłączenie do kanalizacji podpisują z własnej inicjatywy umowy i ponoszą koszty, czego brakło w przypadku Skarżącego oraz jego Matki, zarówno w Gminie przed datą utworzenia Zakładu (2003 rok) jak i potem w Zakładzie.

Wobec braku chęci zawarcia ugody przez Skarżącego, co dotąd czynili inni nielegalnie pobierający wodę czy odprowadzający ścieki, Zakład Gospodarki Komunalnej złożył zawiadomienie o możliwości popełnienia przestępstwa, tj. nielegalnego odprowadzania ścieków do gminnych urządzeń kanalizacyjnych. Obecnie wyrok jest nieprawomocny w związku ze złożoną apelacją do Sądu w Krośnie przez oskarżoną.

Podsumowując powyższe, rozstrzygnięcie skargi jest uzasadnione.

PRZEWODNICZĄCY
RADY GMINY
Jan Podraza

RADA GMINY CZARNA SESJA NR LI

Uchwała Nr LI/522/2024

z dnia 16 lutego 2024 r.

**w sprawie rozpatrzenia skargi na działalność Kierownika Zakładu Gospodarki
Komunalnej w Czarnej**

Lista radnych	Za	Przeciw	Wstrzymało się
Banach Krzysztof	X		
Bargiel Elżbieta	—		
Borukało Barbara	X		
Chmielewski Marek			X
Czerwonka Radosław	X		
Dudka LeAnn	X		
Faber Adam			X
Korzyk Marek			X
Magusiak Monika	—		
Maj Danuta	X		
Podraza Jan	X		
Sokalski Zbigniew	X		
Sopel Bartłomiej	X		
Steciuk Sylwia	X		
Wierciński Władysław			X

Głosowało: 13 Radnych

Za: 9 Radnych

Przeciw: 0 Radnych

Wstrzymało się: 4 Radnych

Powyzsza uchwała zostala przyjeta

UCHWAŁA NR LI/523/2024
Rady Gminy Czarna
z dnia 16 lutego 2024 r.

w sprawie skierowania Petycji do Ministra Klimatu i Środowiska dotyczącej decyzji z dnia 8 stycznia 2024 r. o wstrzymaniu / ograniczeniu pozyskiwania drewna w lasach znajdujących się w zarządzie Państwowego Gospodarstwa Leśnego Lasy Państwowe.

Na podstawie art. 18 ust. 2 pkt 15 ustawy z dnia 8 marca 1990 r. o samorządzie gminnym (Dz.U. z 2023 r. poz. 40 ze zm.) oraz art. 2 ust. 2 pkt 1 ustawy z dnia 11 lipca 2014 r. o petycjach (Dz.U. z 2018 r. poz. 870)

Rada Gminy Czarna
uchwala, co następuje:

§ 1

Kieruje się Petycją Rady Gminy Czarna do Ministra Klimatu i Środowiska dotyczącą decyzji z dnia 8 stycznia 2024 r. o wstrzymaniu / ograniczeniu pozyskiwania drewna w lasach znajdujących się w zarządzie Państwowego Gospodarstwa Leśnego Lasy Państwowe oraz zapowiedzi wprowadzania dalszych ograniczeń, stanowiącą załącznik do niniejszej uchwały.

§ 2

Wykonanie uchwały powierza się Wójtowi Gminy Czarna.

§ 3

Uchwała wchodzi w życie z dniem podjęcia.

PRZEWODNICZĄCY
RADY GMINY
Jan Podraza

PETYCJA

**Rada Gminy Czarna z dnia 16 lutego 2024 roku
do Ministra Klimatu i Środowiska Pani Pauliny Hennig-Kloski
w sprawie decyzji Ministra Klimatu i Środowiska
z dnia 8 stycznia 2024 r. o wstrzymaniu / ograniczeniu pozyskiwania drewna
w lasach znajdujących się w zarządzie Państwowego Gospodarstwa Leśnego
Lasy Państwowe oraz zapowiedzi wprowadzania dalszych ograniczeń,
stanowiąca załącznik do Uchwały Nr LI/523/2024 Rady Gminy Czarna z dnia
16 lutego 2024 r.**

Rada Gminy Czarna, Powiat Bieszczadzki, wyraża zdecydowany sprzeciw wobec sposobu i formy wprowadzenia ograniczeń w funkcjonowaniu gospodarki leśnej na terenie powiatów bieszczadzkiego i przemyskiego, wprowadzonych decyzją Ministra Klimatu i Środowiska z dnia 8 stycznia 2024 r. oraz stanowczo żąda:

1. **Wycofania decyzji o wstrzymaniu / ograniczeniu pozyskiwania drewna wydanej przez Ministra Klimatu i Środowiska – Lasom Państwowym i umożliwienia Zakładom Usług Leśnych wykonywanie zleconych prac zgodnie z zawartymi umowami oraz możliwością zawierania umów w zakresie zgodnym z Planami urządzania Lasu w latach następnych.**
2. **Przeprowadzenia szerokich konsultacji w zakresie wprowadzenia dodatkowych form ochrony przyrody w Lasach Państwowych przy udziale przedstawicieli Ministerstwa Klimatu i Środowiska, przedstawicieli Wyższych Uczelni Leśnych i Ekonomicznych, przedstawicieli Lasów Państwowych, Zakładów Usług Leśnych, firm transportowych, zakładów przetwórstwa drzewnego, przedstawicieli samorządów gminnych i powiatowych.**
3. **Żądamy przestrzegania obowiązującego w Polsce prawa dotyczącego ochrony środowiska oraz zarządzania lasami zgodnie z zasadą zrównoważonego rozwoju znajdującą odzwierciedlenie we wszystkich aktach prawnych Unii Europejskiej. Jednocześnie przypominamy, że autorem modelu zrównoważonego leśnictwa był saksoński starosta Hans Carl von Carlowitz. W 1713 r. von Carlowitz, który zarządził odbudowę podlegających mu lasów oraz wprowadził zasady uregulowanego i przyszłościowego postępowania z zasobami naturalnymi. Jego model przyjął się w leśnictwie całych Niemiec, a następnie stał się przykładem dla całego świata. Dzisiaj pojęcie zrównoważonego rozwoju stosuje się w znaczeniu uniwersalnym, obejmującym nie tylko aspekty ekonomiczne, ale też ekologiczne oraz społeczne.**

Konstytucja Rzeczypospolitej Polskiej - art. 30, art. 31, art. 32, art. 38 – stanowi, że:

1. **Wszyscy są wobec prawa równi. Wszyscy mają prawo do równego traktowania przez władze publiczne.**
2. **Nikt nie może być dyskryminowany w życiu politycznym, społecznym lub gospodarczym z jakiegokolwiek przyczyny.**

Również Karta Praw Podstawowych Unii Europejskiej - art. 1, art. 20, art. 37, art. 53, art. 54 - mówi, że:

Żadne z postanowień niniejszej Karty nie będzie interpretowane jako ograniczające lub naruszające prawa człowieka i podstawowe wolności uznane, we właściwych im obszarach zastosowania, przez prawo Unii i prawo międzynarodowe oraz konwencje międzynarodowe, których Unia lub wszystkie Państwa Członkowskie są stronami, w szczególności przez europejską Konwencję o ochronie praw człowieka i podstawowych wolności oraz przez konstytucje Państw Członkowskich.

4. Domagamy się przestrzegania Zasad Deklaracji z Rio de Janeiro w sprawie środowiska i rozwoju, m.in.:

Zasada 1 - Istoty ludzkie są w centrum zainteresowania w procesie zrównoważonego rozwoju. Mają prawo do zdrowego i twórczego życia w harmonii z przyrodą .

Zasada 20 - Kobiety odgrywają żywotną rolę w zarządzaniu środowiskiem. Stąd też ich pełny udział jest ważnym aspektem dla osiągnięcia zrównoważonego rozwoju.

Zasada 22 - Ludność tubylcza i ich wspólnoty, a także inne wspólnoty lokalne odgrywają znaczną rolę w zarządzaniu środowiskiem , ze względu na ich wiedzę i tradycję. Państwa powinny rozpoznać i właściwie podtrzymywać ich tożsamość, kulturę, i zainteresowania oraz umożliwić im efektywny udział w osiągnięciu zrównoważonego rozwoju.

5. Żądamy spotkania z Ministrem Klimatu i Środowiska w celu określenia perspektyw funkcjonowania branży usług leśnych i przetwórstwa drzewnego, przy perspektywie wyłączenia z gospodarowania 20% powierzchni lasów będących w zarządzie Lasów Państwowych, szczególnie w świetle nowotworzonych Planów Urządzania Lasów.

Decyzja Ministra Klimatu i Środowiska odbierana jest przez nasze samorzady jako zapowiedź działań zmierzających do ustanowienia kolejnej formy ochrony przyrody na naszym terenie bez podjęcia konsultacji i przestrzegania norm prawnych oraz pominięcia interesu społecznego mieszkańców. Sprzeciwiamy się zarówno tworzeniu parku narodowego jak też tworzeniu rezerwatów przyrody. Procedura tworzenia rezerwatu przyrody nie przewiduje udziału samorządów. Postępowanie takie zmierza do pozbawienia głosu lokalnej społeczności i służy do omińnięcia przepisów dotyczących tworzenia parków narodowych.

Utworzenie parku narodowego, podobnie jak rezerwatu przyrody, eliminuje możliwość prowadzenia jakiegokolwiek, poza ograniczoną turystyką, działalności gospodarczej człowieka. Projekt objęcia określonego obszaru naszych powiatów kolejną formą ochrony przyrody wywołuje poważne zaniepokojenie lokalnych społeczności oraz samorządów, które obawiają się katastrofalnych skutków gospodarczych i społecznych.

Należy zwrócić uwagę, że w Polsce, również na obszarze gmin powiatów bieszczadzkiego i przemyskiego, w obszarach, które bez wątpienia są cenne przyrodniczo, od kilkudziesięciu lat prowadzona jest, na podstawie nauk leśnych, zrównoważona gospodarka leśna, zgodna z planami urządzania lasów w oparciu o wszystkie wymagane normy i akty prawne.

Lasy gospodarcze są przykładem działalności zmierzającej do kształtowania właściwej struktury lasów i ich wykorzystania w sposób i tempie trwałego zachowania ich bogactwa biologicznego, wysokiej produktywności oraz potencjału regeneracyjnego, żywotności i zdolności do wypełniania, teraz i w przyszłości, wszystkich ważnych ochronnych,

gospodarczych i socjalnych funkcji na poziomie lokalnym, narodowym i globalnym, bez szkody dla innych ekosystemów.

Rada Gminy Czarna, Powiat Bieszczadzki, wyraża sprzeciw wobec prób zmian legislacyjnych eliminujących udział samorządów w procesie tworzenia nowych form ochrony przyrody, w tym form o najwyższych rygorach ochrony, a także wobec prób tworzenia rezerwatów. Skuteczna realizacja ochrony przyrody w krajowym systemie prawnym, jak również wypełnianie przez te jednostki misji, jaką jest zachowanie najcenniejszych w kraju walorów przyrodniczych wymaga osiągnięcia konsensusu społecznego oraz udziału samorządu terytorialnego w procedurze tworzenia i ewentualnej zmiany powierzchni obszarów ściśle chronionych. Najbardziej pożądane jest, aby tworzenie i określanie granic obszarów chronionych odbywało się przy czynnym udziale zainteresowanych stron, w tym przedstawicieli samorządów, poprzez konsultacje społeczne z mieszkańcami naszych gmin i powiatów, co pozwoli na wypracowanie odpowiednich, możliwych do przyjęcia stanowisk. W tym celu konieczne jest utrzymanie dotychczasowej formy uzgodnienia przez jednostki samorządu terytorialnego przedmiotowych projektów.

Przyroda tych terenów jest jedną z najcenniejszych w Polsce dzięki kilkudziesięcioletniej gospodarce rolnej i leśnej. Bogactwo i bioróżnorodność, zarówno flory i fauny to wynik ciężkiej i uczciwej pracy naszych przodków, a także nas samych.

Zakłócenia powodowane przez wprowadzane restrykcje, przyniosą skutek odwrotny od zamierzonego, niszcząc to co przez lata osiągnęliśmy ciężką i racjonalną pracą.

W odczuciu społecznym, tak realizowana ochrona przyrody wywołuje sprzeciw.

Tereny Bieszczad są ciężko doświadczone poprzez wojny, poprzez wielokrotne przesiedlenia i wywózki lokalnej ludności. Teraz po raz kolejny wywołuje się exodus ludności oraz neguje prawa społeczności lokalnej.

Wzywamy do zaprzestania działań godzących w lokalną społeczność.

Domagamy się zaprzestania marnowania odnawialnego surowca jakim jest drewno, właśnie ze względu na szacunek jakim go darzymy.

Domagamy się prawa do życia, prawa do uczciwej pracy, prawa do decydowania o nas samych.

Domagamy się zaprzestania działań przeciwko naszej godności, konstytucyjnego prawa do życia i decydowania o sobie w miejscu zamieszkania.

**PRZEWODNICZĄCY
RADY GMINY
Jan Podraza**

RADA GMINY CZARNA SESJA NR LI

Uchwała Nr LI/523/2024

z dnia 16 lutego 2024 r.

w sprawie skierowania Petycji do Ministra Klimatu i Środowiska dotyczącej decyzji z dnia 8 stycznia 2024 r. o wstrzymaniu / ograniczeniu pozyskiwania drewna w lasach znajdujących się w zarządzie Państwowego Gospodarstwa Leśnego Lasy Państwowe

Lista radnych	Za	Przeciw	Wstrzymało się
Banach Krzysztof	X		
Bargiel Elżbieta	—		
Borukało Barbara	X		
Chmielewski Marek	X		
Czerwonka Radosław	X		
Dudka LeAnn	X		
Faber Adam	X		
Korzyk Marek	X		
Magusiak Monika	—		
Maj Danuta	X		
Podraza Jan	X		
Sokalski Zbigniew	X		
Sopel Bartłomiej	X		
Steciuk Sylwia	X		
Wierciński Władysław	X		

Głosowało: 13 Radnych

Za: 13 Radnych

Przeciw: 0 Radnych

Wstrzymało się: 0 Radnych

Powyższa uchwała została przyjęta

